


Program raspolaganja

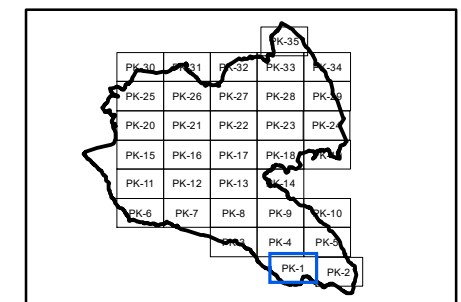
- katastarska čestica predviđena za zakup
- katastarska čestica predviđena za prodaju
- katastarska čestica predviđena za povrat
- granica građevinskog i izdvojenog građevinskog područja
- granice katastarskih općina

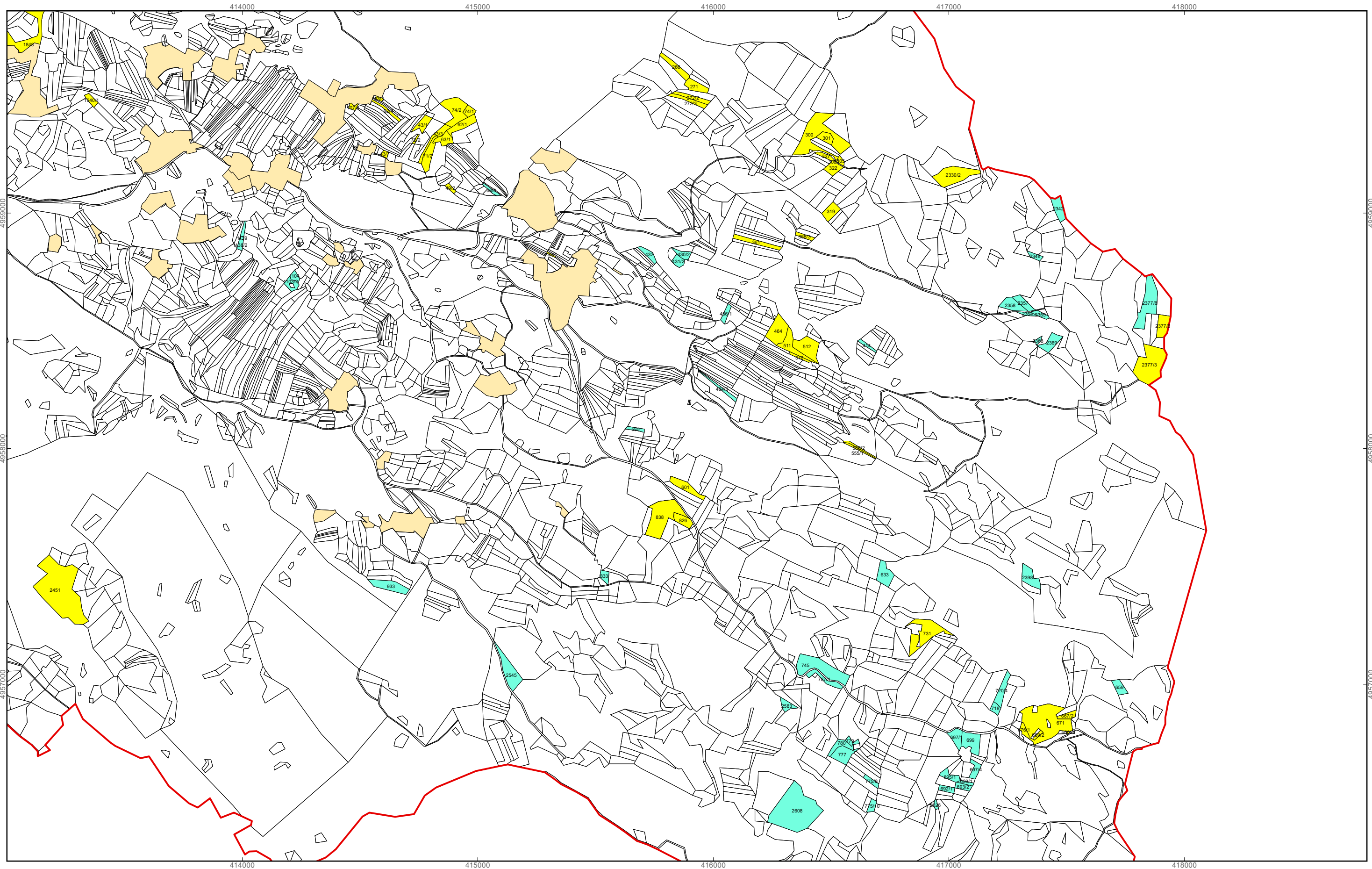


M 1:15.000

GRAD OTOČAC
PK-1


kopija katastarskog plana





Program raspolaganja

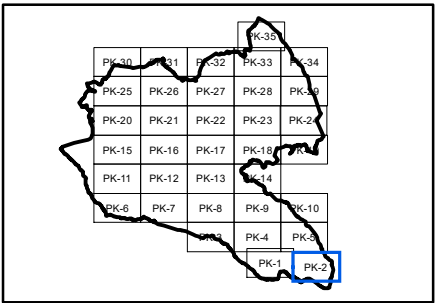
- katastarska čestica predviđena za zakup
- katastarska čestica predviđena za prodaju
- katastarska čestica predviđena za povrat
- granica građevinskog i izdvojenog građevinskog područja
- granice katastarskih općina

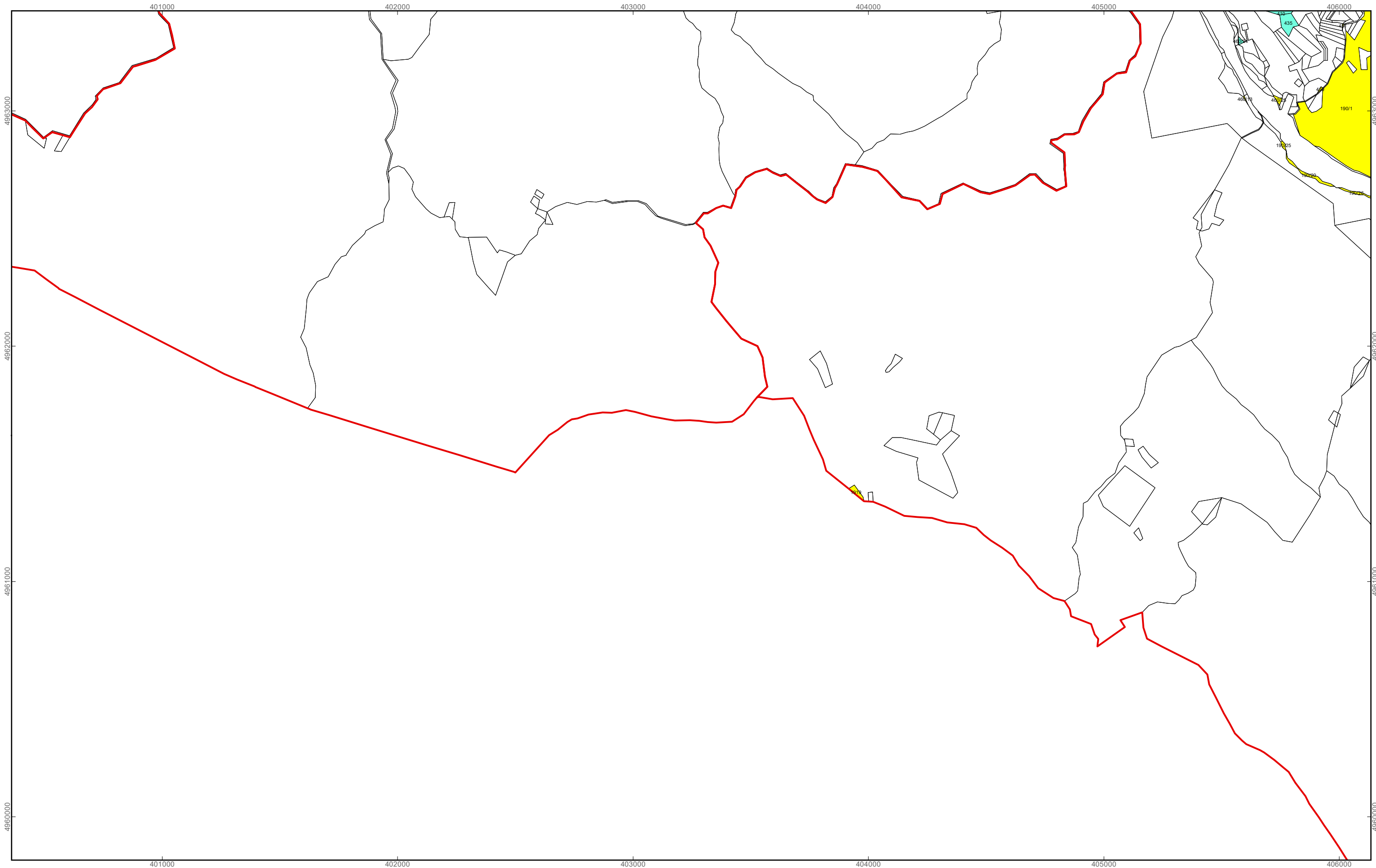


M 1:15.000

GRAD OTOČAC
PK-2

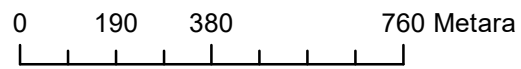

kopija katastarskog plana





Program raspolaganja

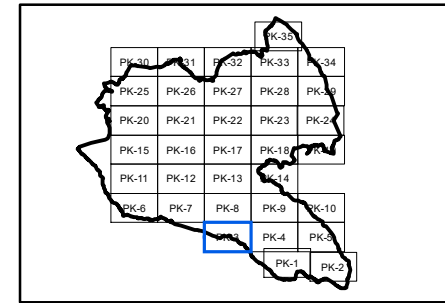
- katastarska čestica predviđena za zakup
- katastarska čestica predviđena za prodaju
- katastarska čestica predviđena za povrat
- granica građevinskog i izdvojenog građevinskog područja
- granice katastarskih općina

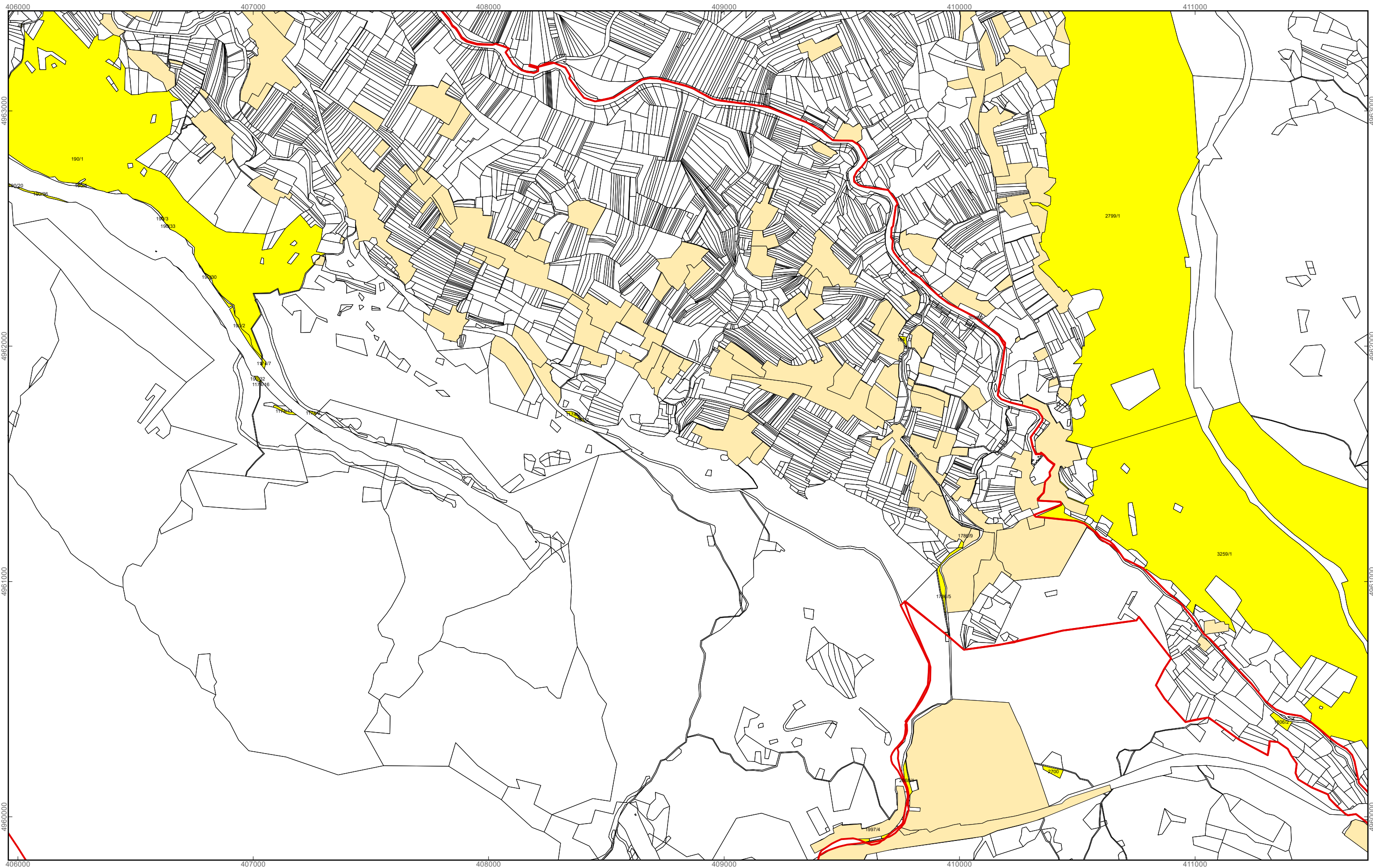


M 1:15.000

GRAD OTOČAC
PK-3



kopija katastarskog plana





Program raspolaganja

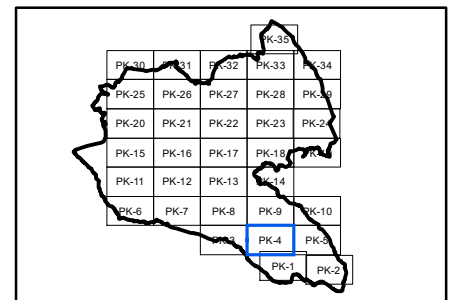
- katastarska čestica predviđena za zakup
- katastarska čestica predviđena za prodaju
- katastarska čestica predviđena za povrat
- granica građevinskog i izdvojenog građevinskog područja
- granice katastarskih općina

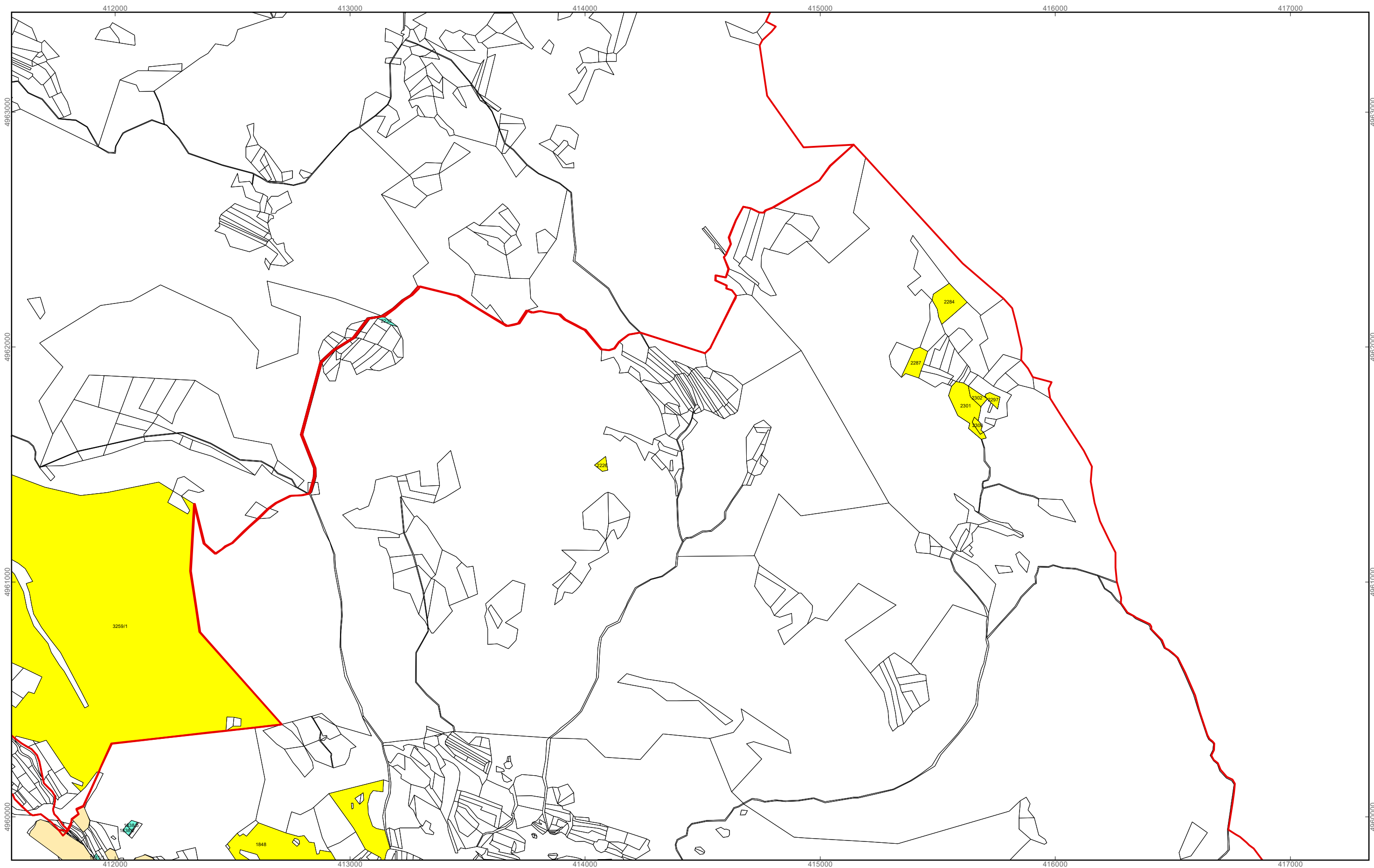


M 1:15.000

GRAD OTOČAC
PK-4

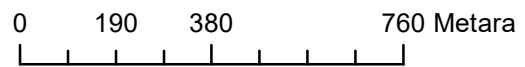

kopija katastarskog plana





Program raspolaganja

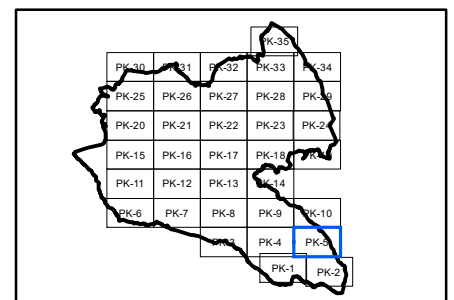
- katastarska čestica predviđena za zakup
- katastarska čestica predviđena za prodaju
- katastarska čestica predviđena za povrat
- granica građevinskog i izdvojenog građevinskog područja
- granice katastarskih općina

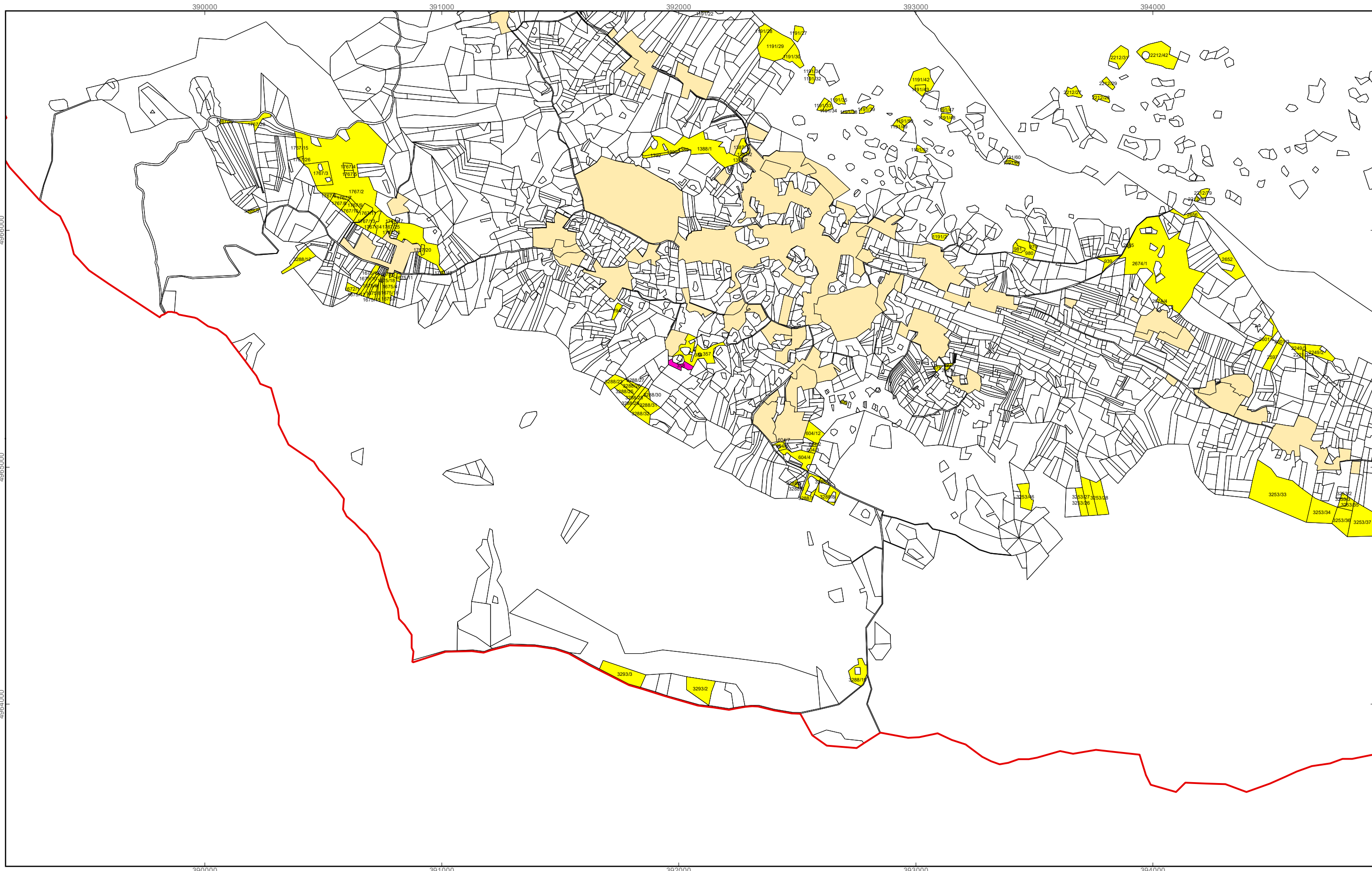


M 1:15.000

GRAD OTOČAC
PK-5

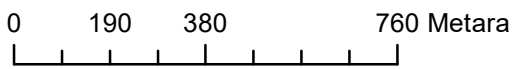

kopija katastarskog plana





Program raspolaganja

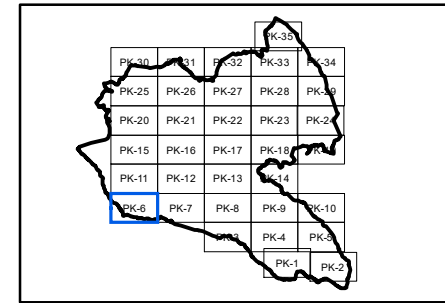
- katastarska čestica predviđena za zakup
- katastarska čestica predviđena za prodaju
- katastarska čestica predviđena za povrat
- granica građevinskog i izdvojenog građevinskog područja
- granice katastarskih općina

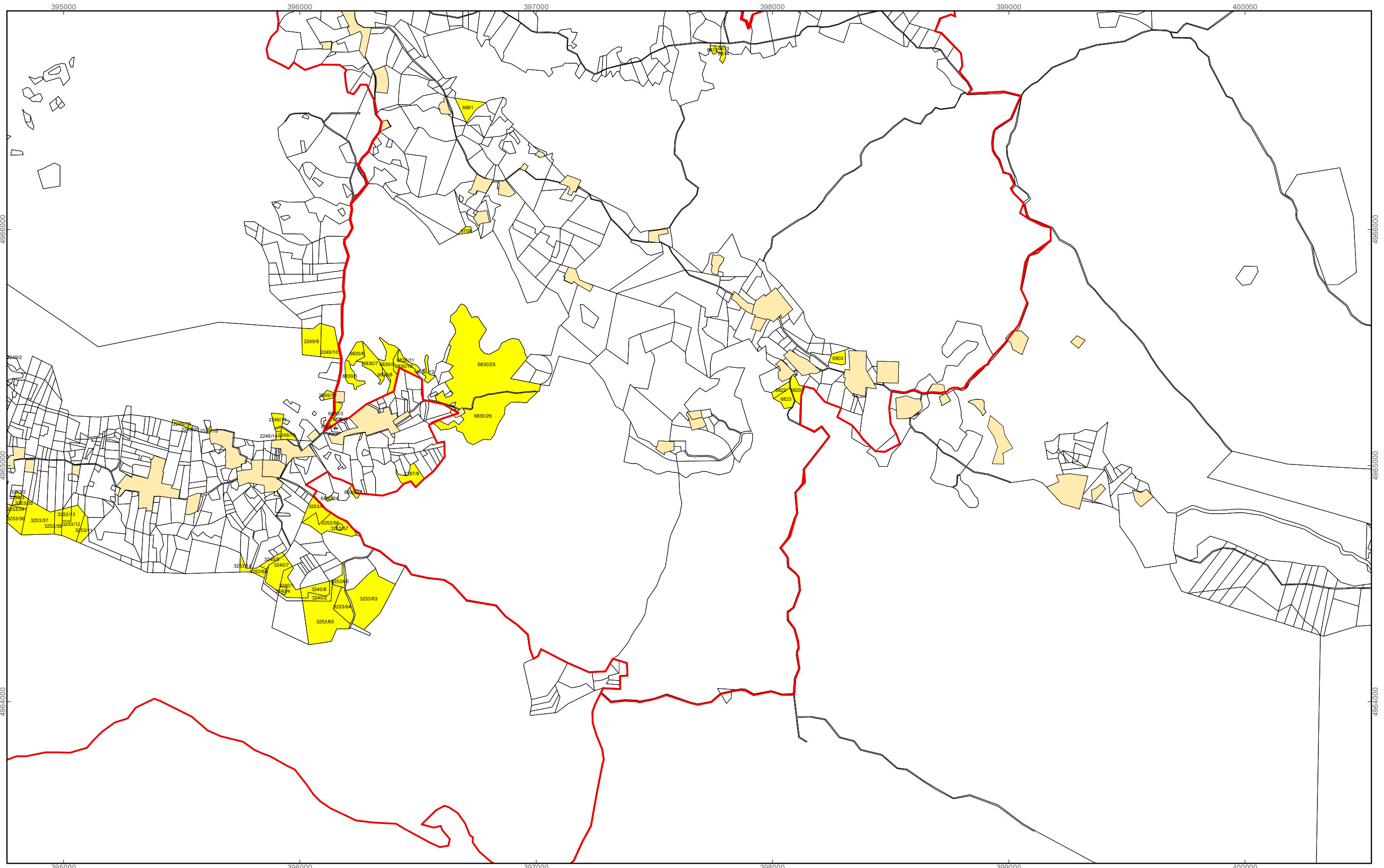


M 1:15.000

GRAD OTOČAC
PK-6


kopija katastarskog plana





Program raspolaganja

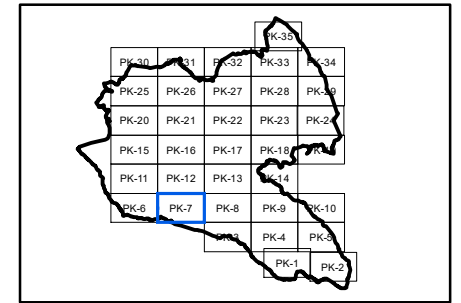
- katastarska čestica predviđena za zakup
- katastarska čestica predviđena za prodaju
- katastarska čestica predviđena za povrat
- granica građevinskog i izdvojenog građevinskog područja
- granice katastarskih općina

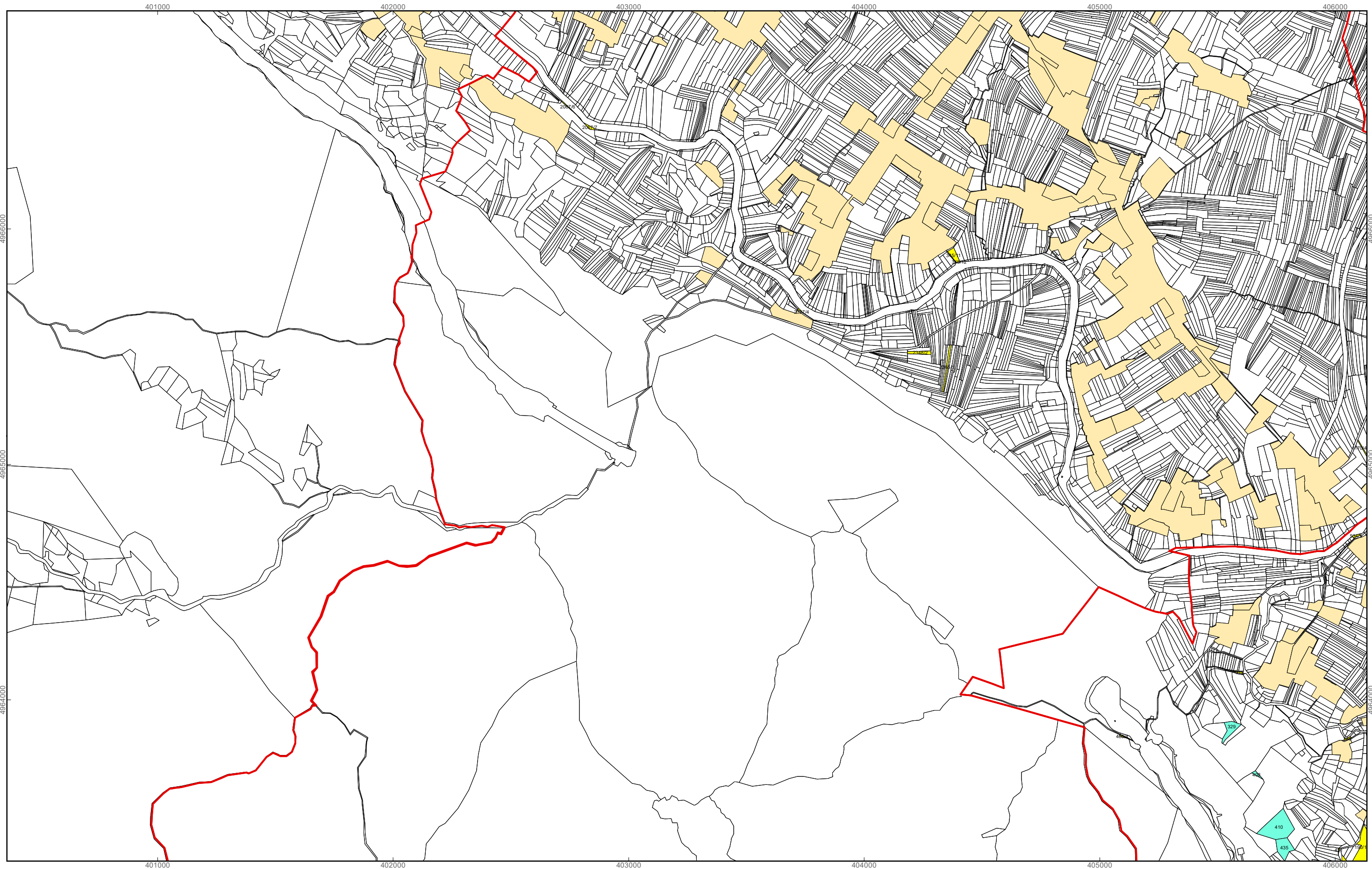


M 1:15.000

GRAD OTOČAC
PK-7

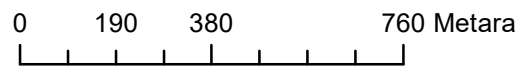

kopija katastarskog plana





Program raspolaganja

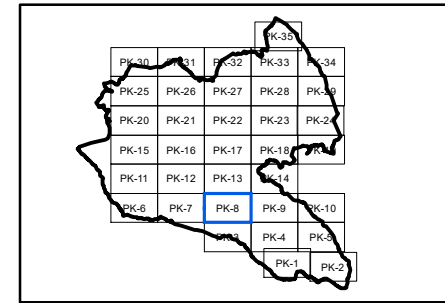
- katastarska čestica predviđena za zakup
- katastarska čestica predviđena za prodaju
- katastarska čestica predviđena za povrat
- granica građevinskog i izdvojenog građevinskog područja
- granice katastarskih općina

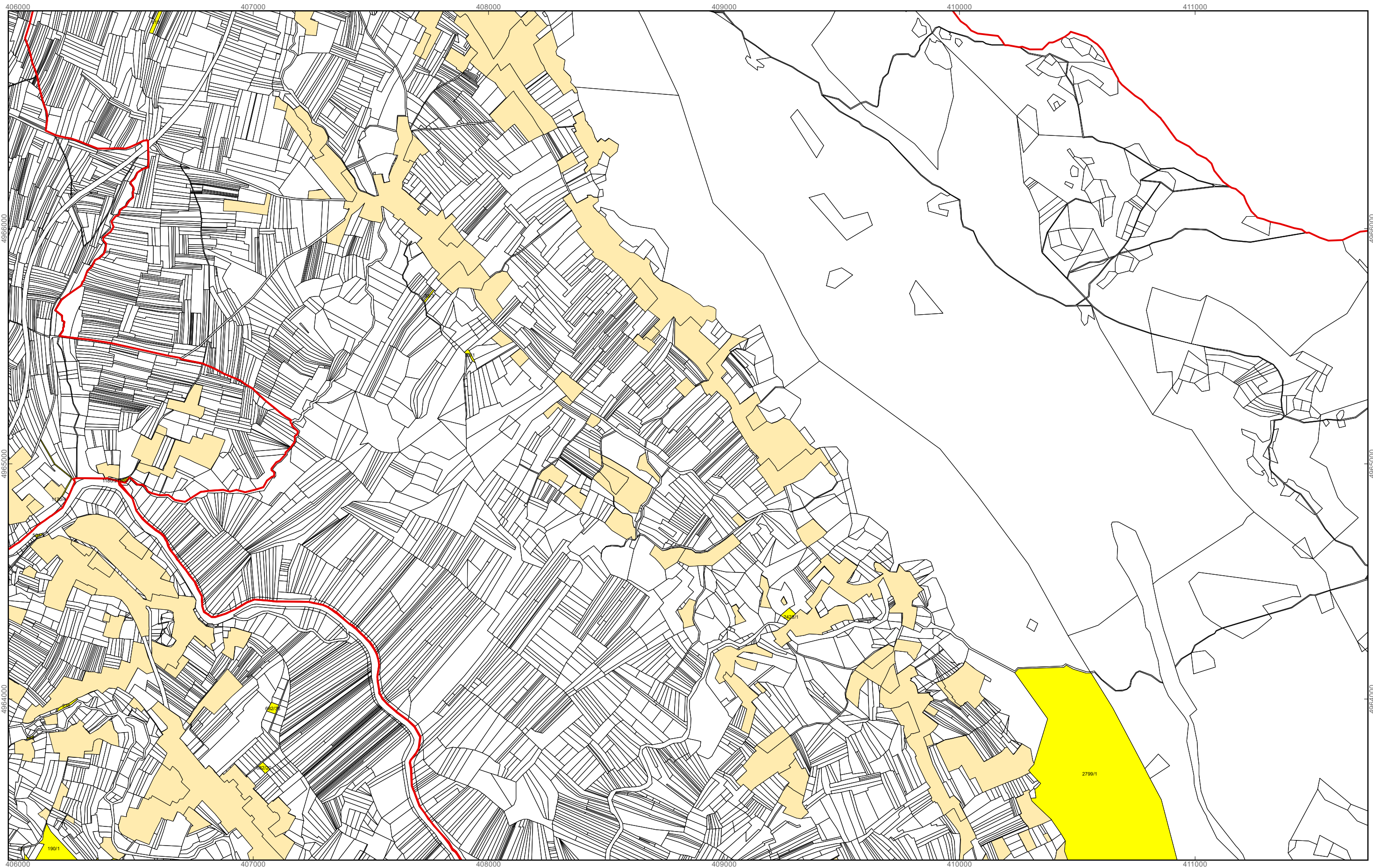


M 1:15.000

GRAD OTOČAC
PK-8



kopija katastarskog plana





Program raspolaganja

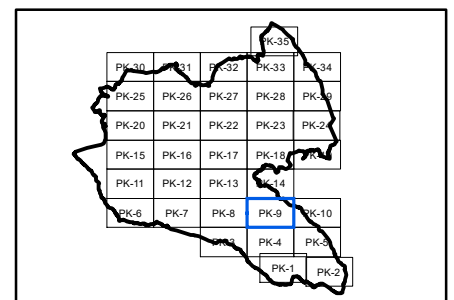
- katastarska čestica predviđena za zakup
- katastarska čestica predviđena za prodaju
- katastarska čestica predviđena za povrat
- granica građevinskog i izdvojenog građevinskog područja
- granice katastarskih općina

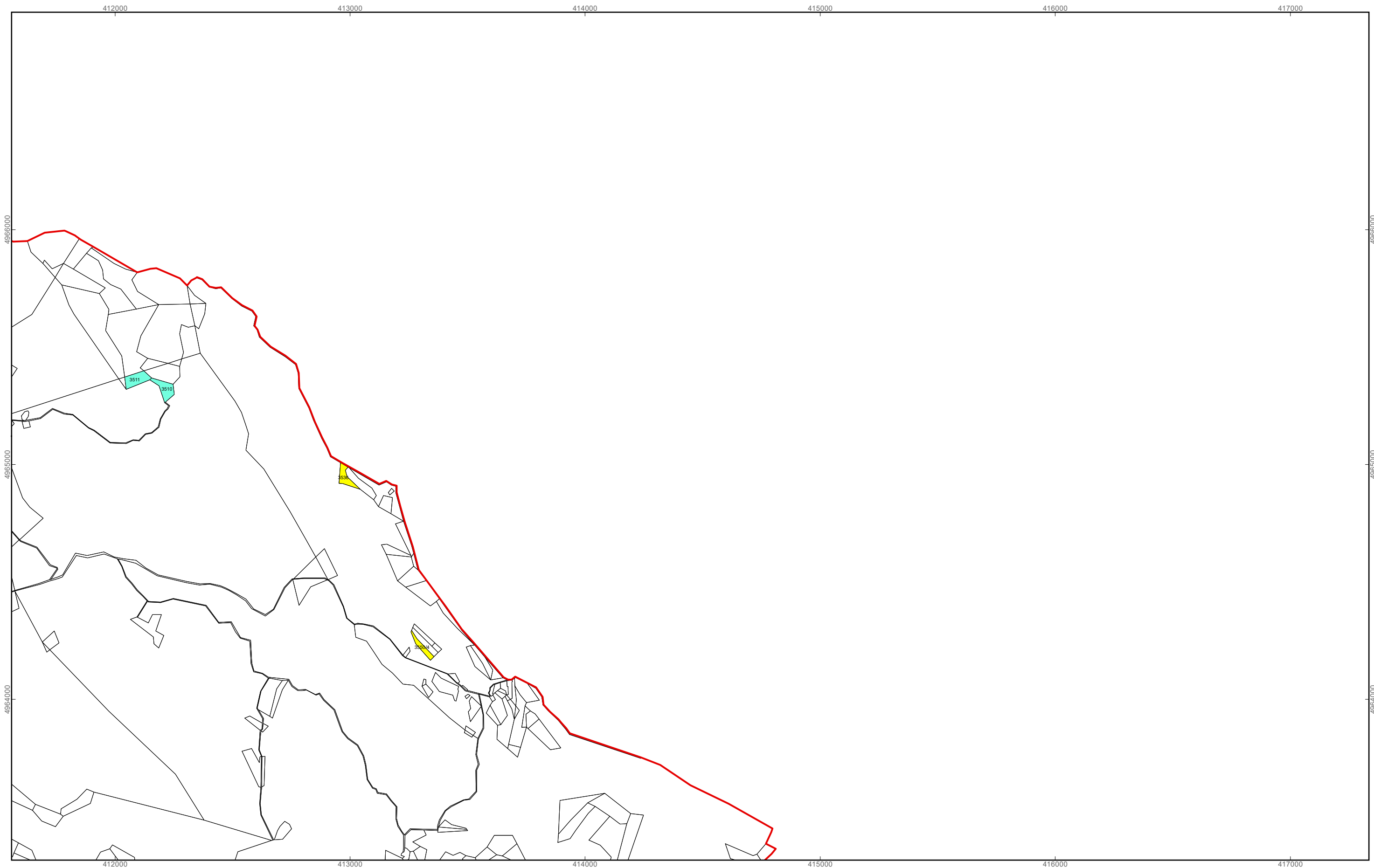


M 1:15.000

GRAD OTOČAC
PK-9

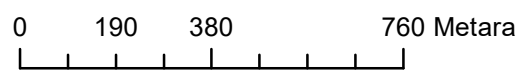

kopija katastarskog plana





Program raspolaganja

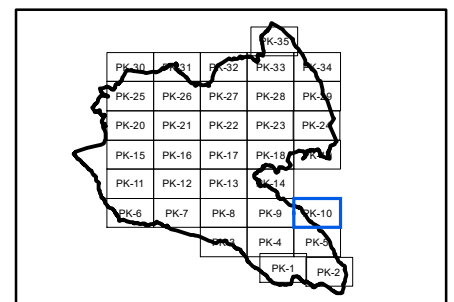
- katastarska čestica predviđena za zakup
- katastarska čestica predviđena za prodaju
- katastarska čestica predviđena za povrat
- granica građevinskog i izdvojenog građevinskog područja
- granice katastarskih općina

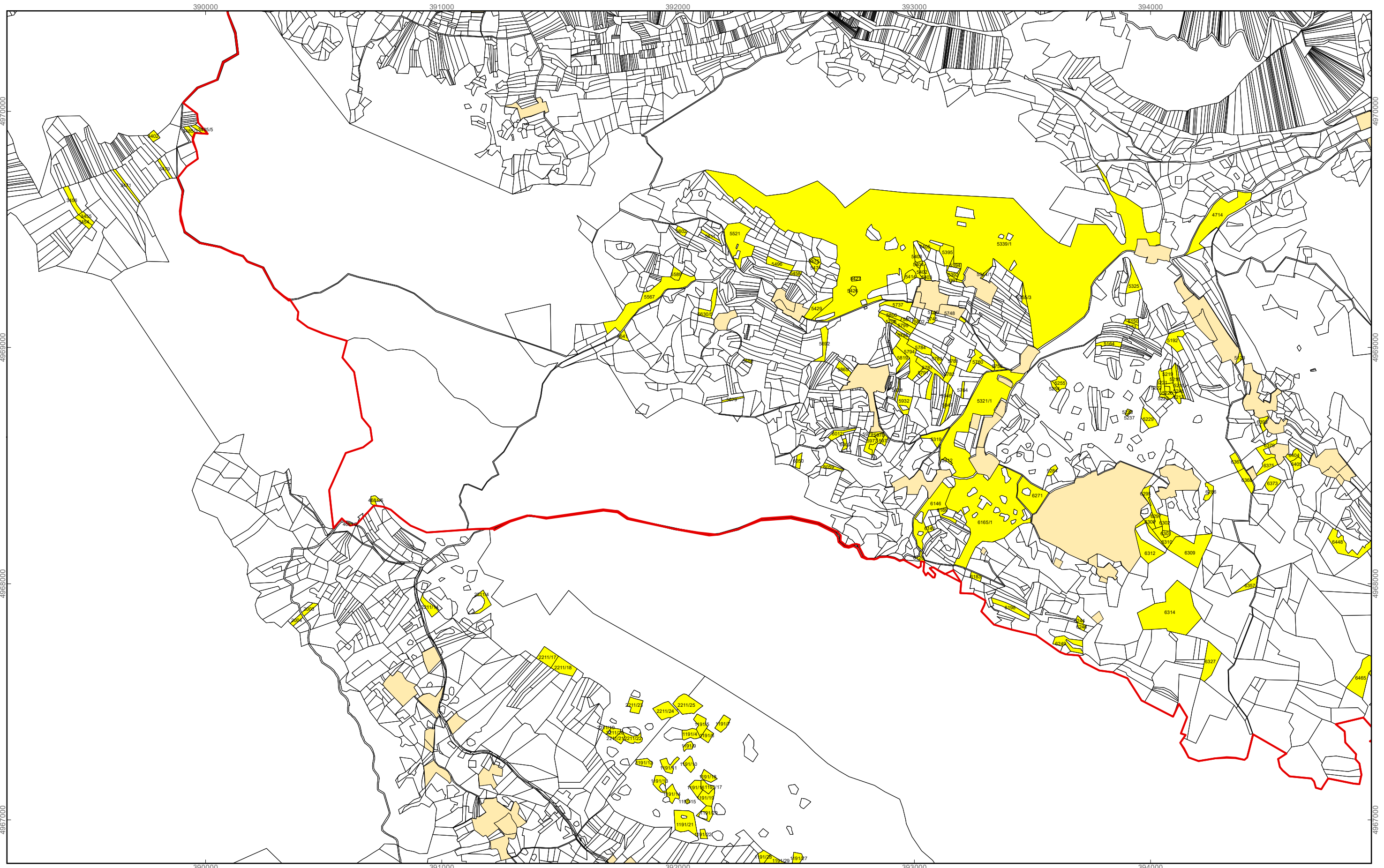


M 1:15.000

GRAD OTOČAC
PK-10

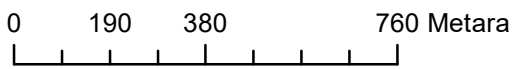

kopija katastarskog plana





Program raspolaganja

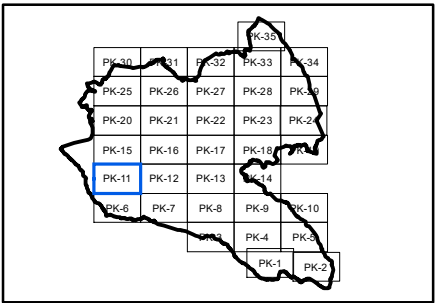
- katastarska čestica predviđena za zakup
- katastarska čestica predviđena za prodaju
- katastarska čestica predviđena za povrat
- granica građevinskog i izdvojenog građevinskog područja
- granice katastarskih općina

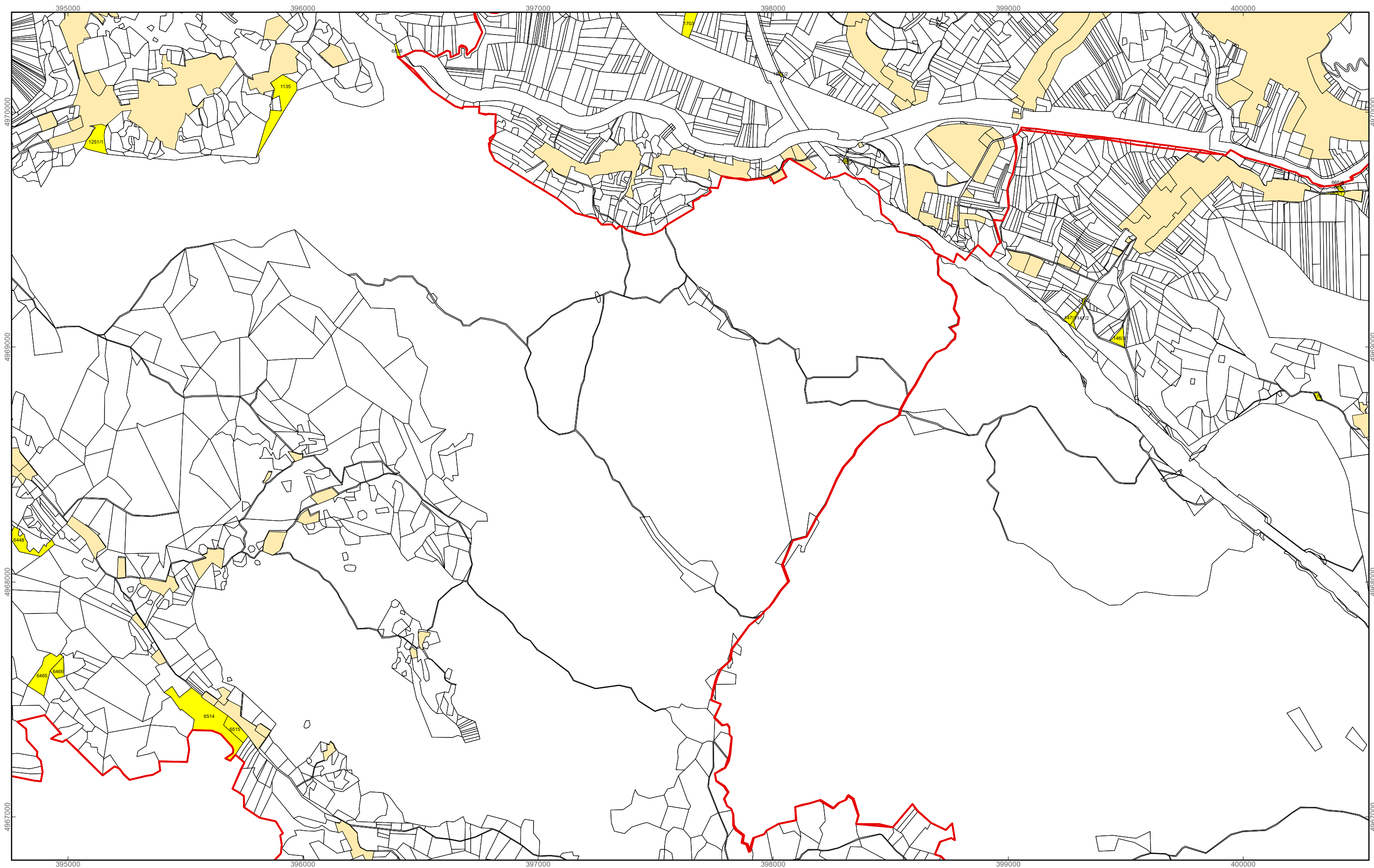


M 1:15.000

GRAD OTOČAC
PK-11

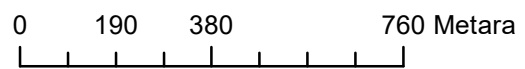

kopija katastarskog plana





Program raspolaganja

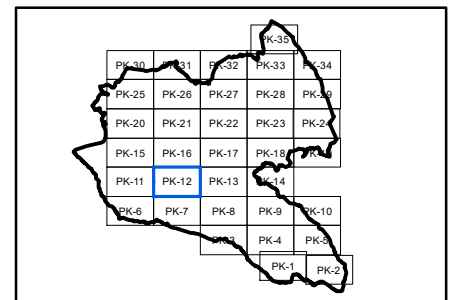
- katastarska čestica predviđena za zakup
- katastarska čestica predviđena za prodaju
- katastarska čestica predviđena za povrat
- granica građevinskog i izdvojenog građevinskog područja
- granice katastarskih općina

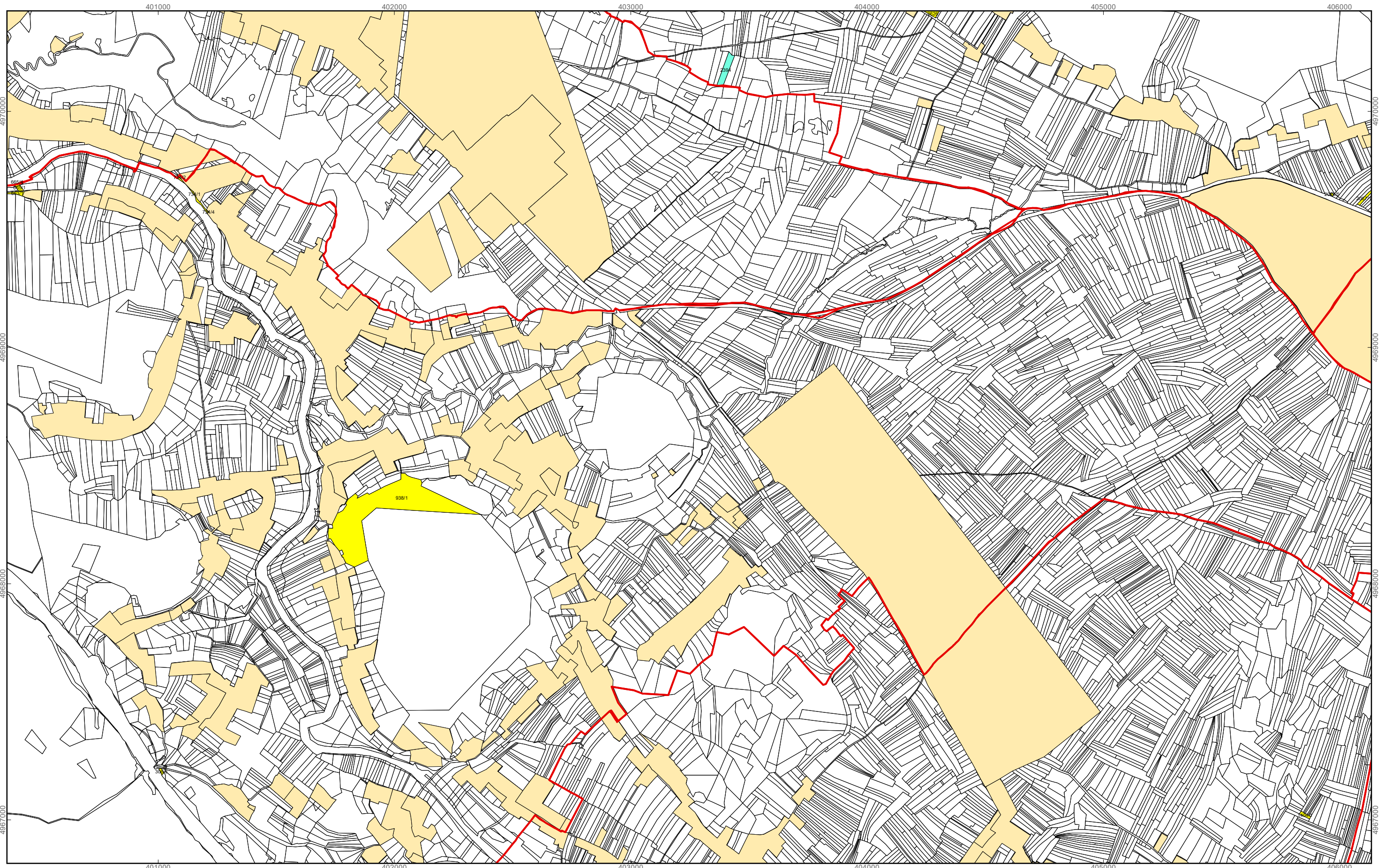


M 1:15.000

GRAD OTOČAC
PK-12

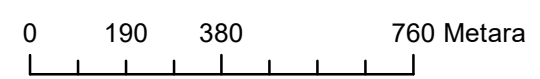

kopija katastarskog plana





Program raspolaganja

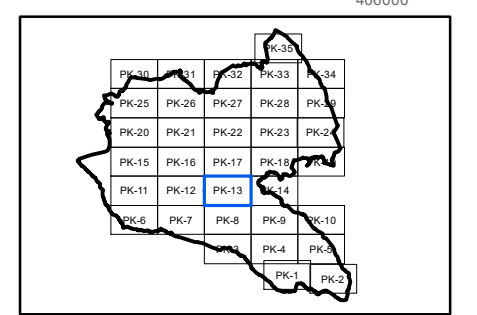
- katastarska čestica predviđena za zakup
- katastarska čestica predviđena za prodaju
- katastarska čestica predviđena za povrat
- granica građevinskog i izdvojenog građevinskog područja
- granice katastarskih općina

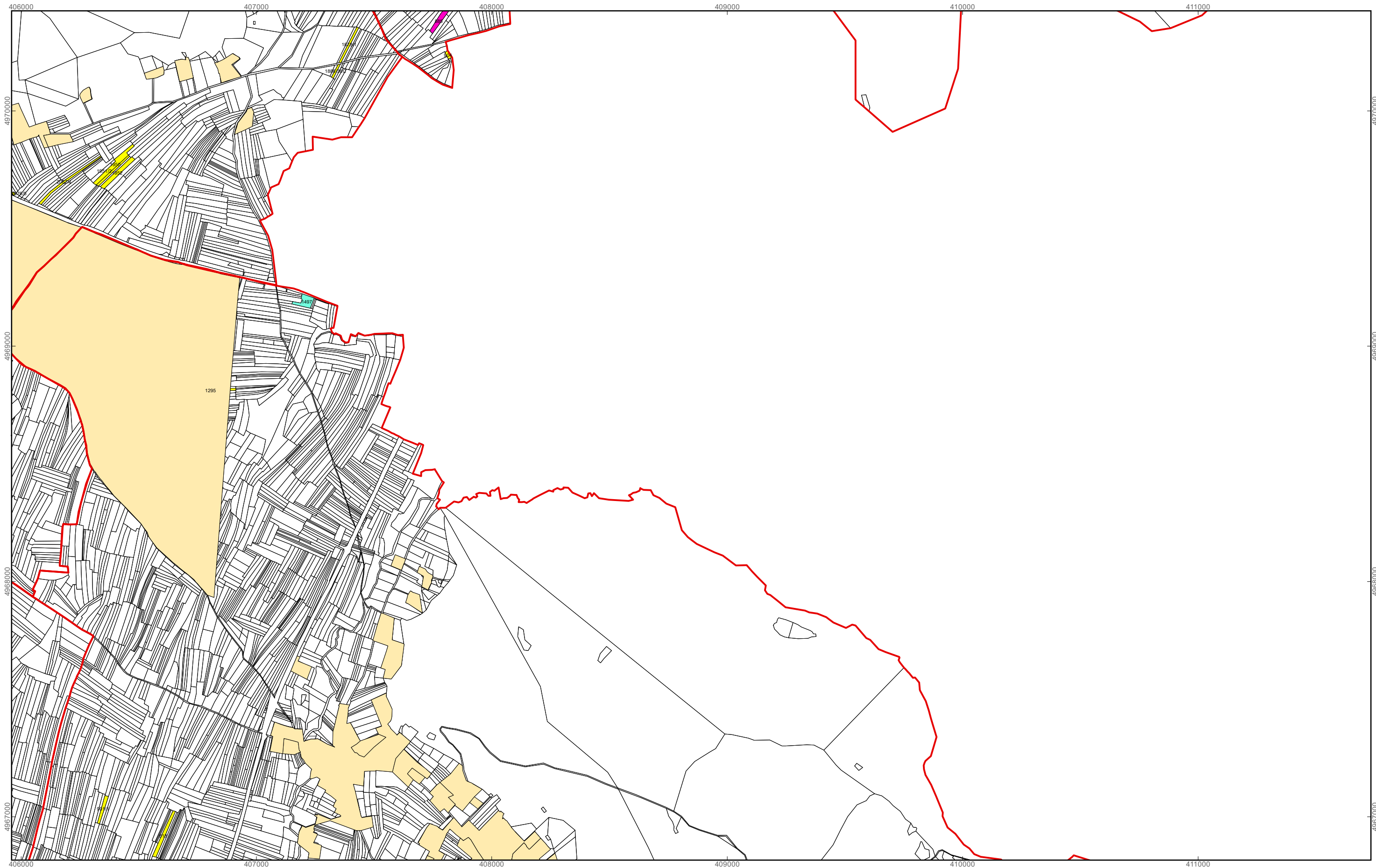


M 1:15.000

GRAD OTOČAC
PK-13

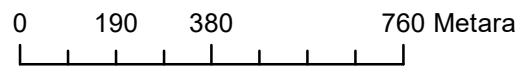

kopija katastarskog plana





Program raspolaganja

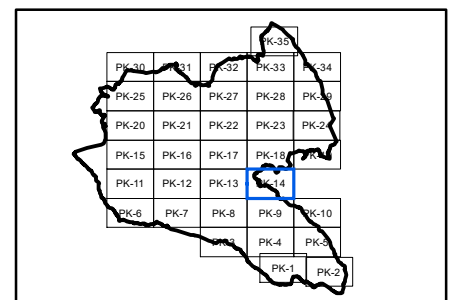
- katastarska čestica predviđena za zakup
- katastarska čestica predviđena za prodaju
- katastarska čestica predviđena za povrat
- granica građevinskog i izdvojenog građevinskog područja
- granice katastarskih općina

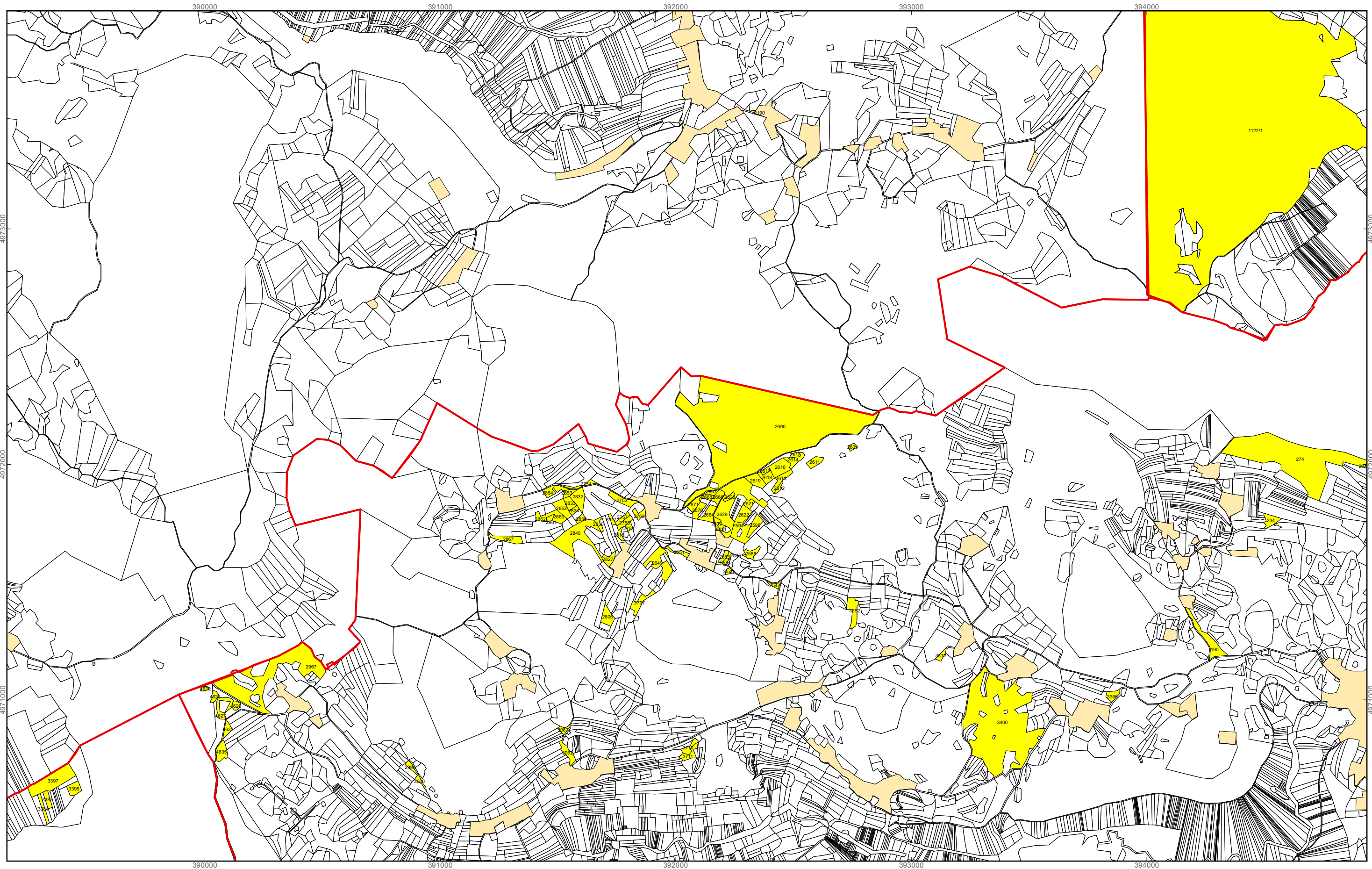


M 1:15.000

GRAD OTOČAC
PK-14

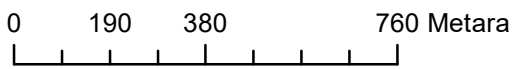

kopija katastarskog plana





Program raspolaganja

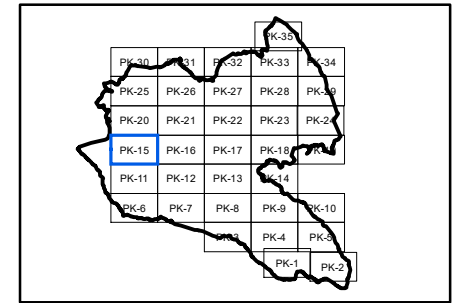
- katastarska čestica predviđena za zakup
- katastarska čestica predviđena za prodaju
- katastarska čestica predviđena za povrat
- granica građevinskog i izdvojenog građevinskog područja
- granice katastarskih općina

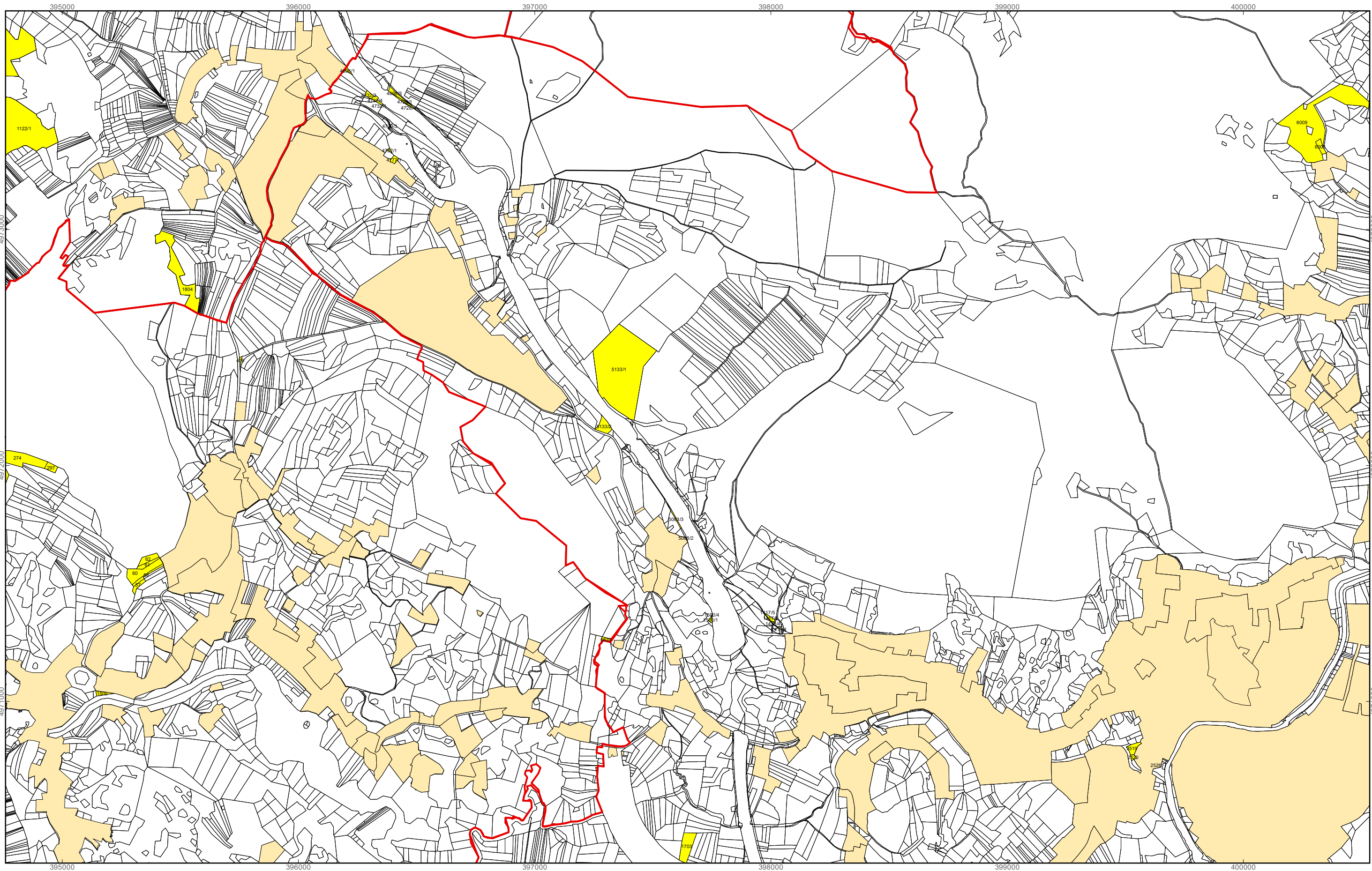


M 1:15.000

GRAD OTOČAC
PK-15

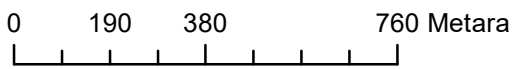

kopija katastarskog plana





Program raspolaganja

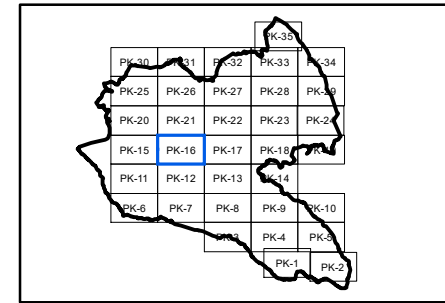
- katastarska čestica predviđena za zakup
- katastarska čestica predviđena za prodaju
- katastarska čestica predviđena za povrat
- granica građevinskog i izdvojenog građevinskog područja
- granice katastarskih općina

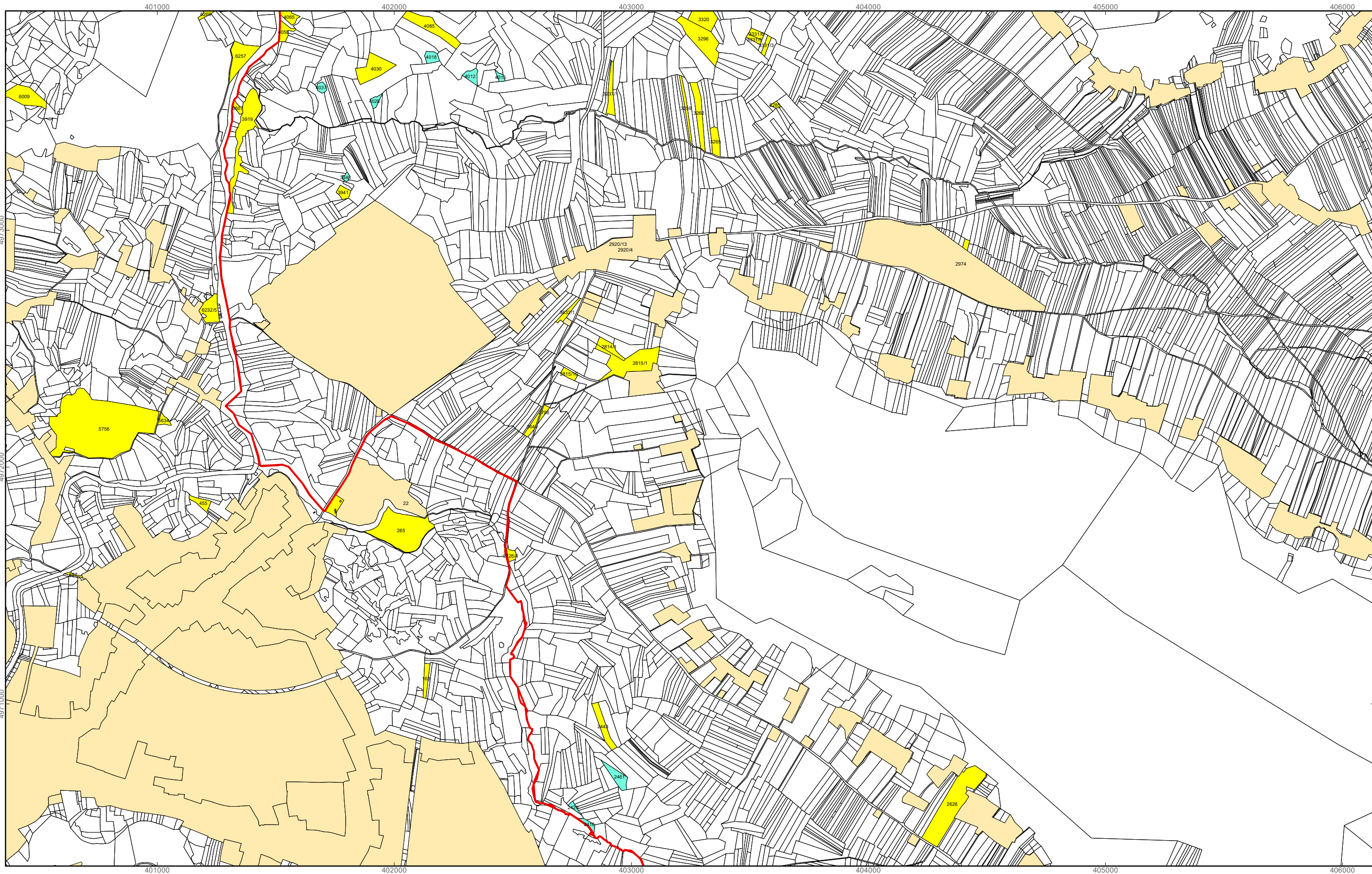


M 1:15.000

GRAD OTOČAC
PK-16

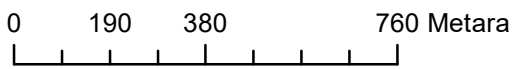

kopija katastarskog plana





Program raspolaganja

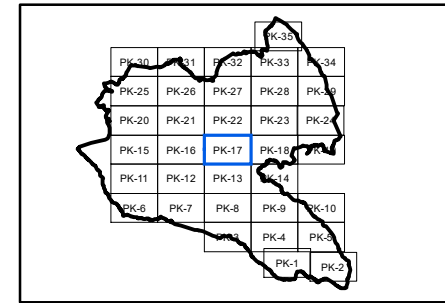
- katastarska čestica predviđena za zakup
- katastarska čestica predviđena za prodaju
- katastarska čestica predviđena za povrat
- granica građevinskog i izdvojenog građevinskog područja
- granice katastarskih općina

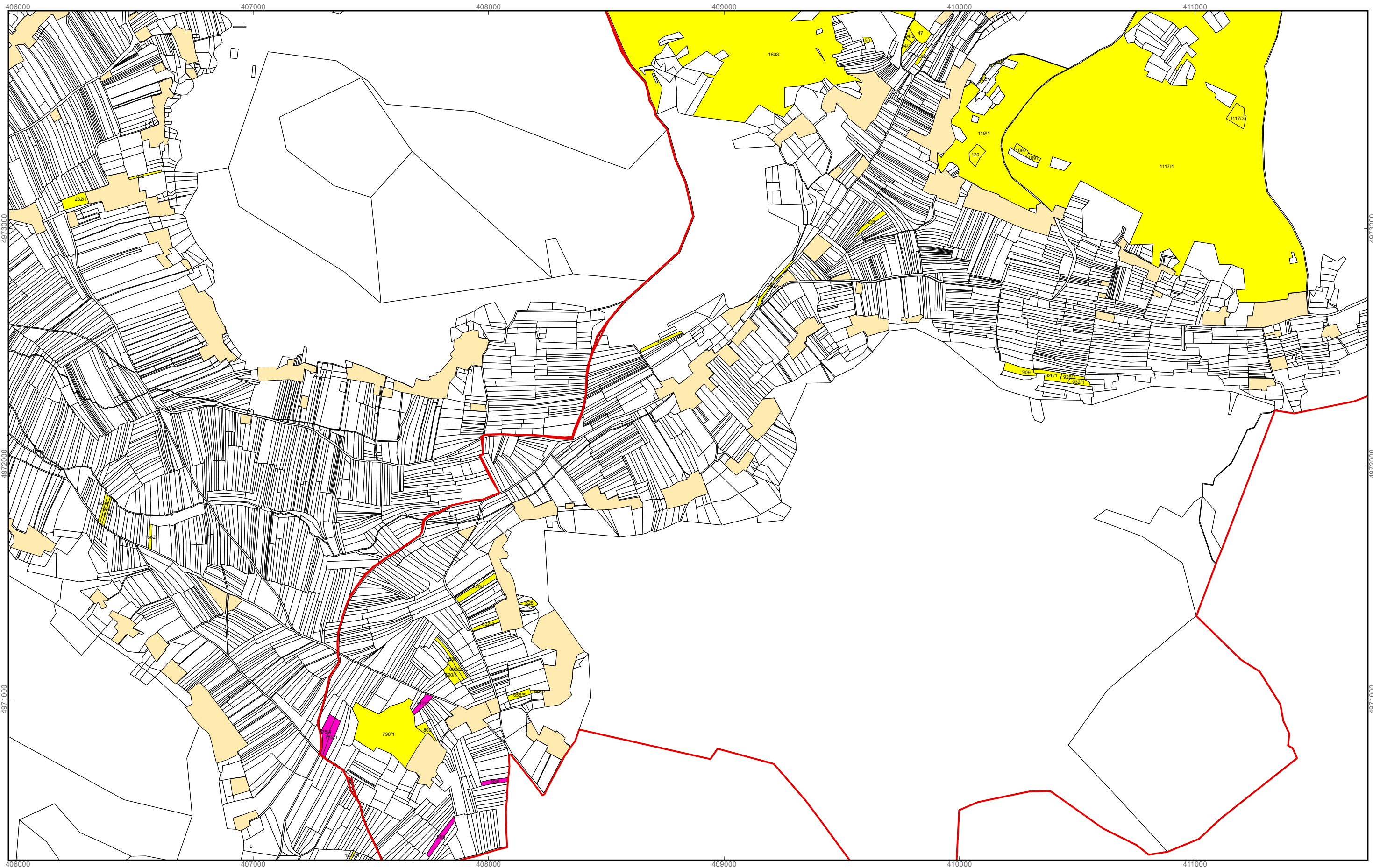


M 1:15.000

GRAD OTOČAC
PK-17

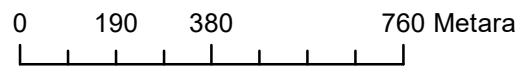

kopija katastarskog plana





Program raspolaganja

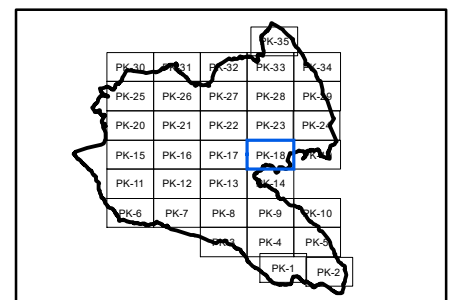
- katastarska čestica predviđena za zakup
- katastarska čestica predviđena za prodaju
- katastarska čestica predviđena za povrat
- granica građevinskog i izdvojenog građevinskog područja
- granice katastarskih općina

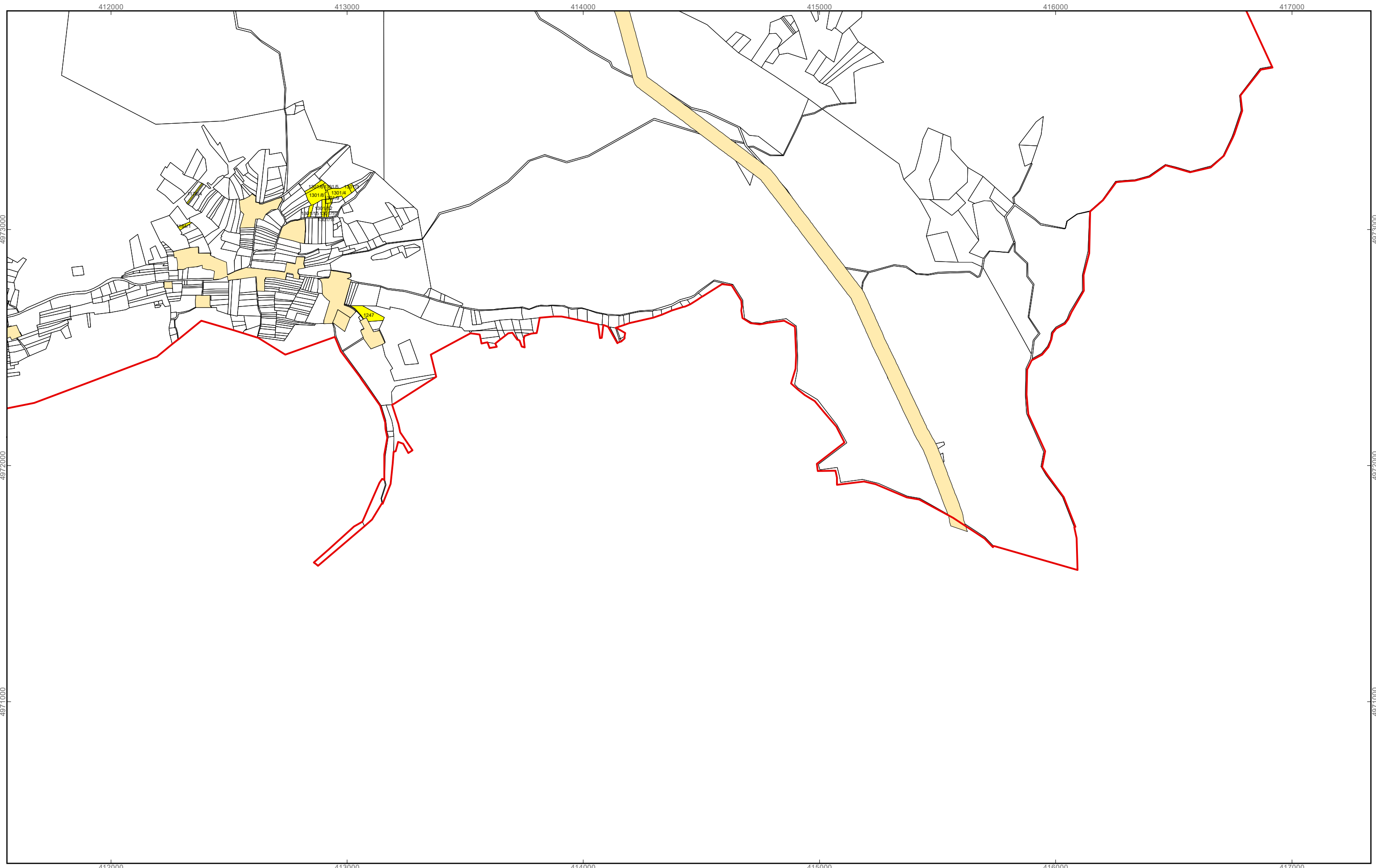


M 1:15.000

GRAD OTOČAC
PK-18

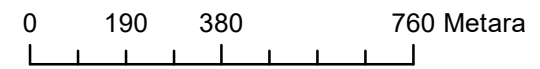

kopija katastarskog plana





Program raspolaganja

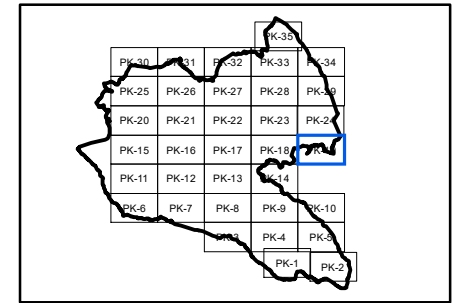
- katastarska čestica predviđena za zakup
- katastarska čestica predviđena za prodaju
- katastarska čestica predviđena za povrat
- granica građevinskog i izdvojenog građevinskog područja
- granice katastarskih općina

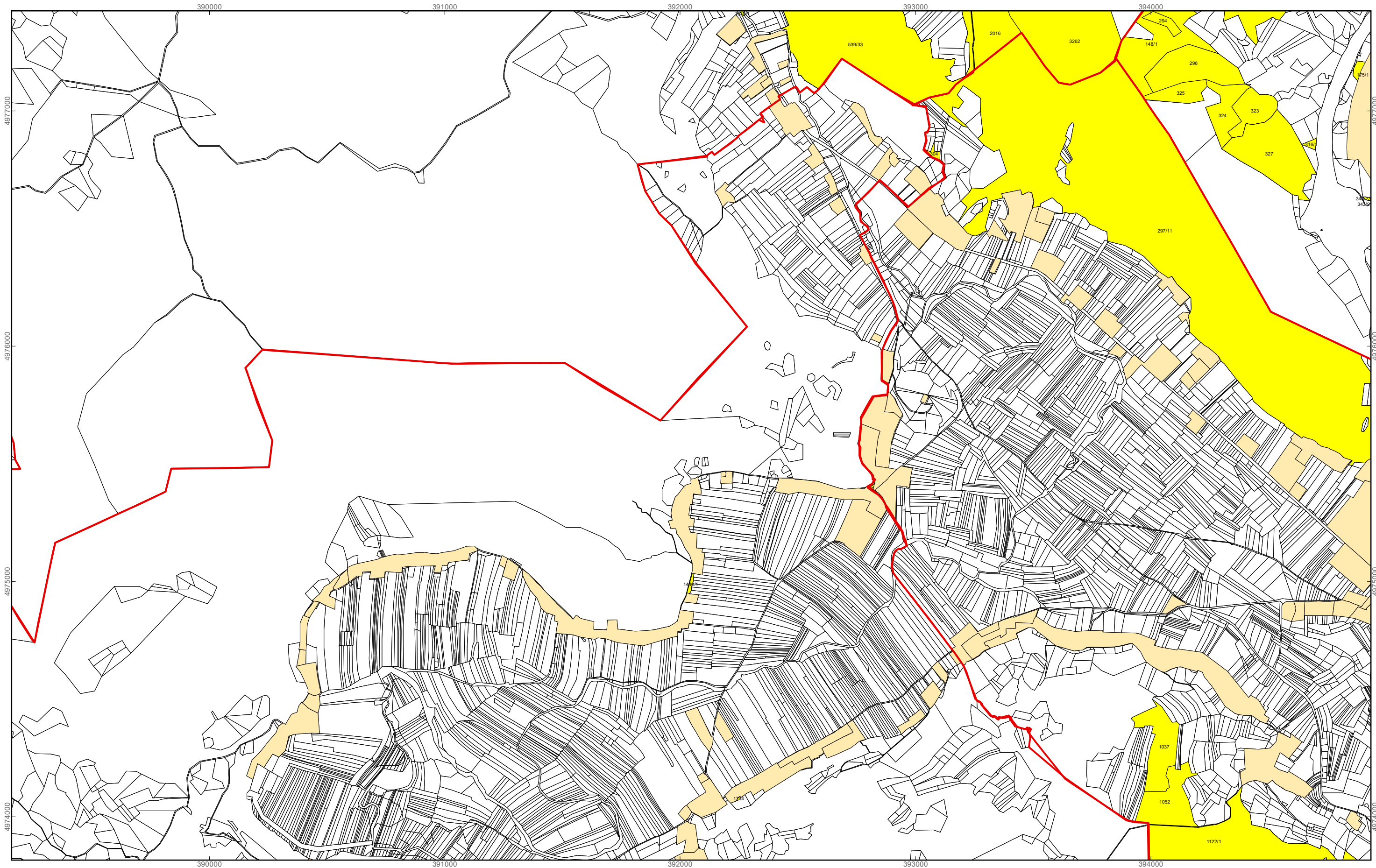


M 1:15.000

GRAD OTOČAC
PK-19

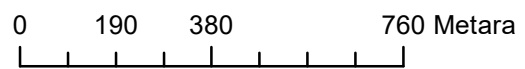

kopija katastarskog plana





Program raspolaganja

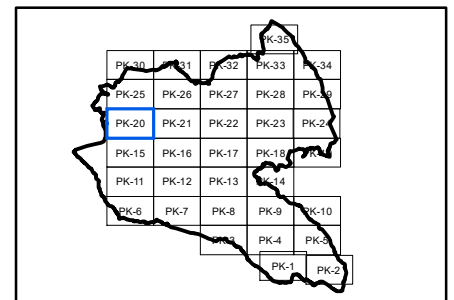
- katastarska čestica predviđena za zakup
- katastarska čestica predviđena za prodaju
- katastarska čestica predviđena za povrat
- granica građevinskog i izdvojenog građevinskog područja
- granice katastarskih općina

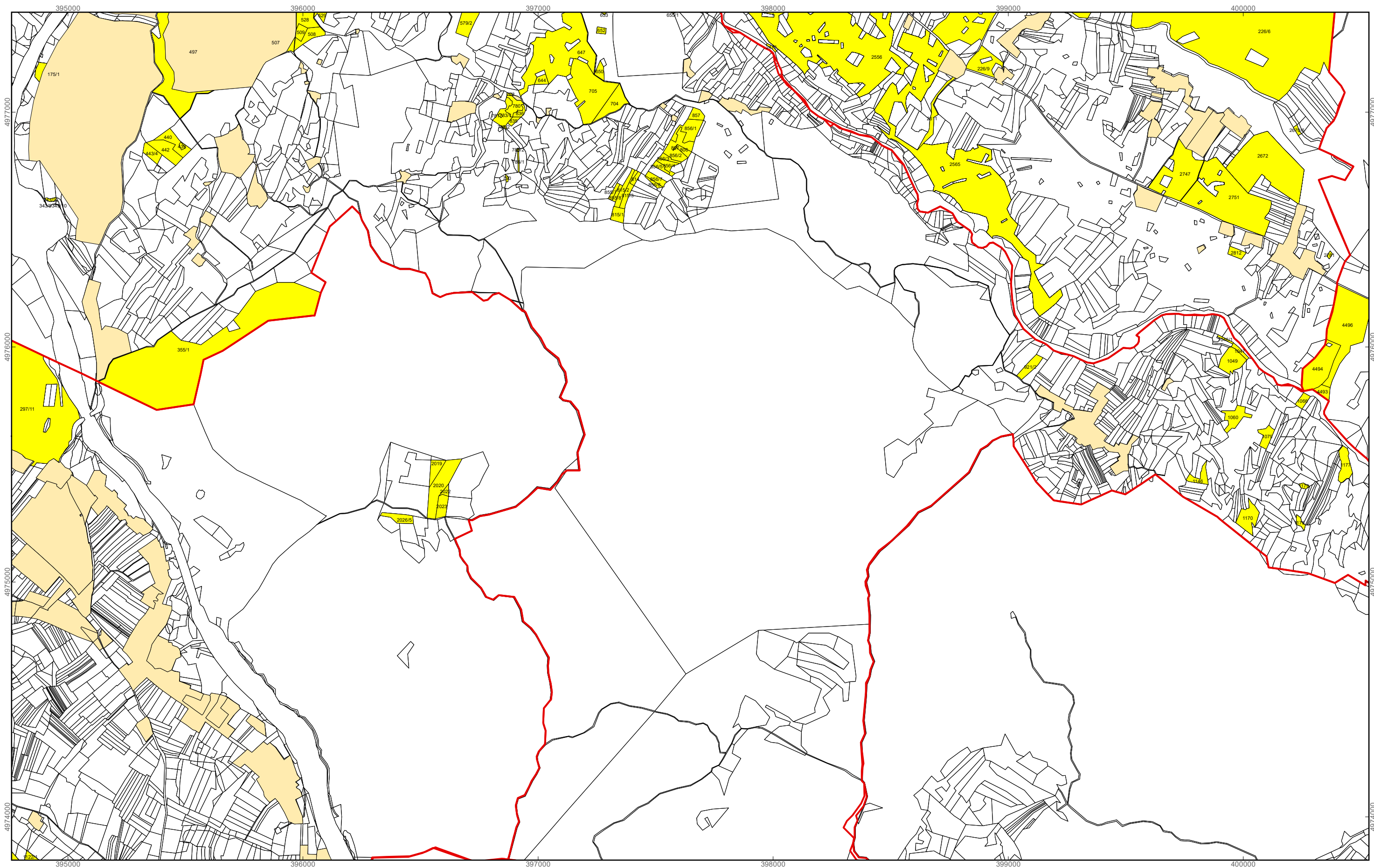


M 1:15.000

GRAD OTOČAC
PK-20



kopija katastarskog plana





Program raspolaganja

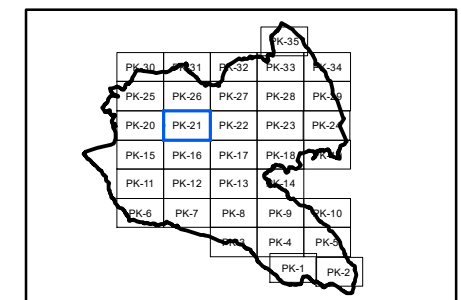
- katastarska čestica predviđena za zakup
- katastarska čestica predviđena za prodaju
- katastarska čestica predviđena za povrat
- granica građevinskog i izdvojenog građevinskog područja
- granice katastarskih općina

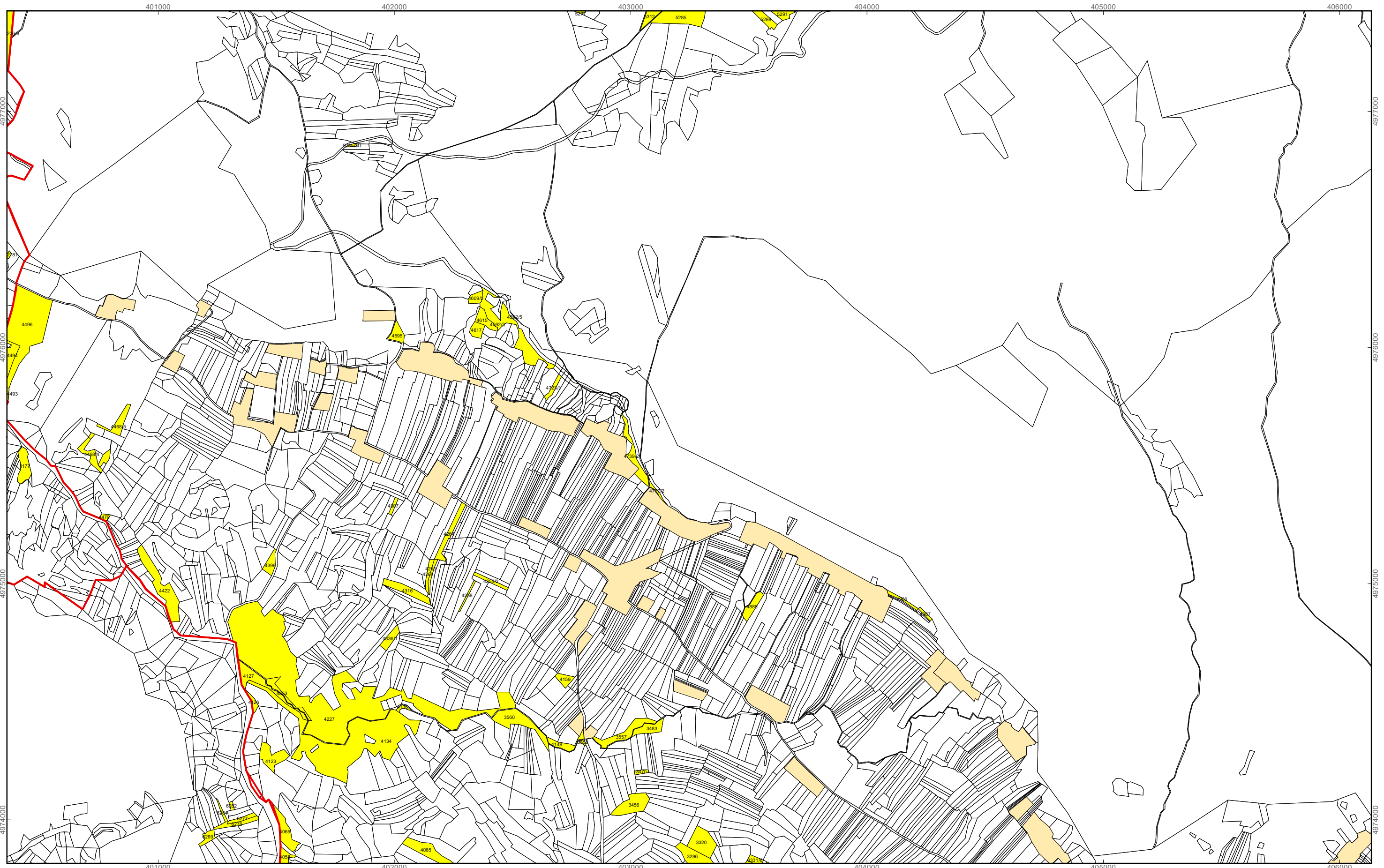


M 1:15.000

GRAD OTOČAC
PK-21

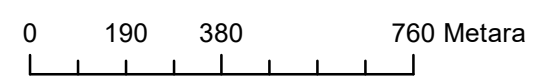

kopija katastarskog plana





Program raspolaganja

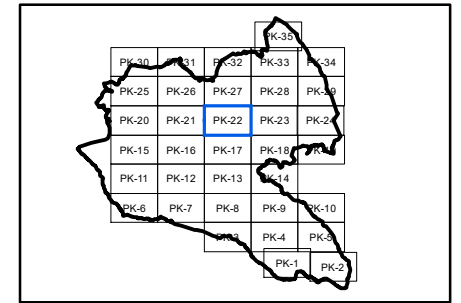
- katastarska čestica predviđena za zakup
- katastarska čestica predviđena za prodaju
- katastarska čestica predviđena za povrat
- granica građevinskog i izdvojenog građevinskog područja
- granice katastarskih općina

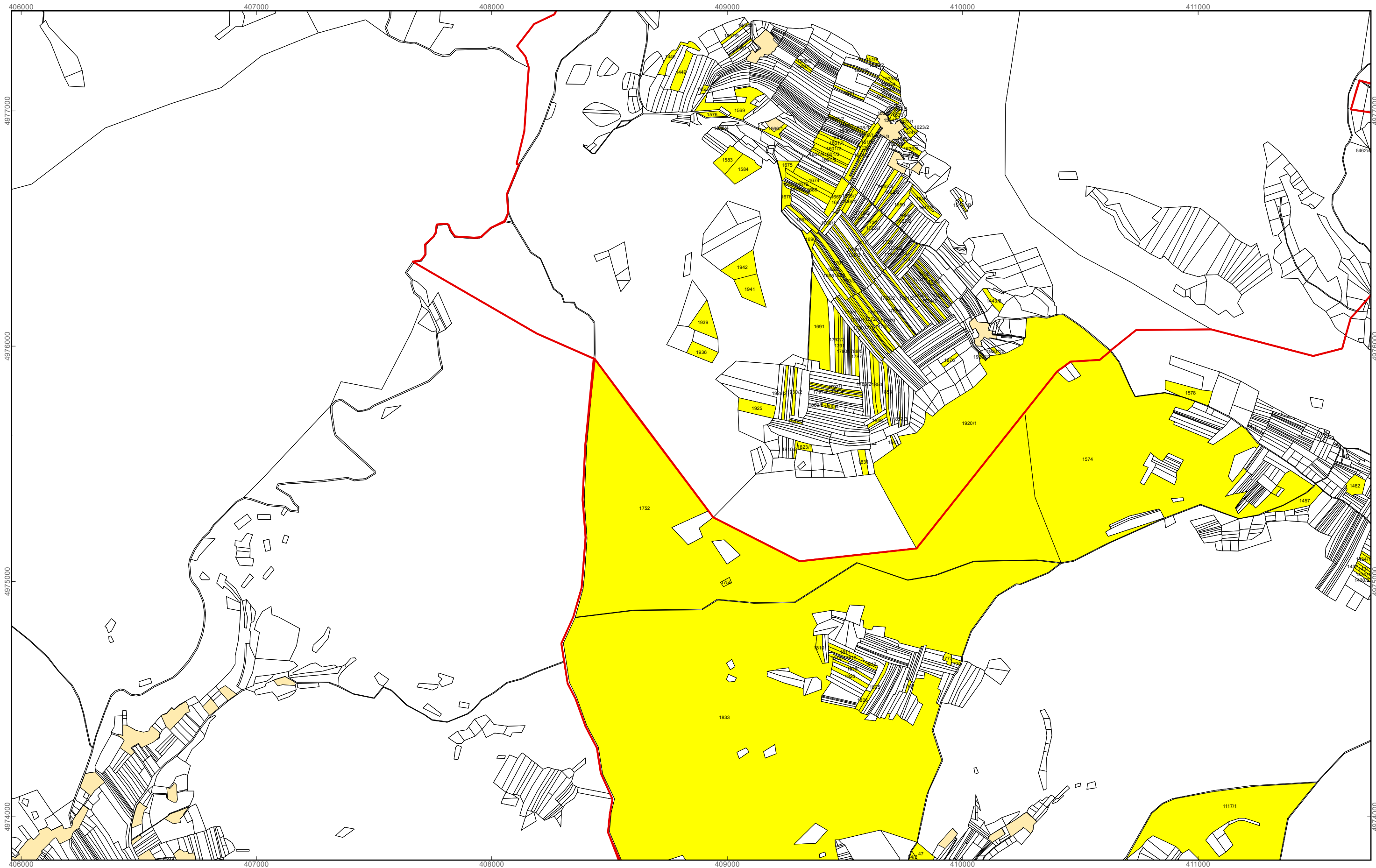


M 1:15.000

GRAD OTOČAC
PK-22

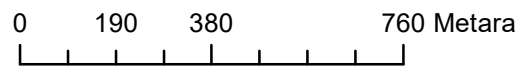

kopija katastarskog plana





Program raspolaganja

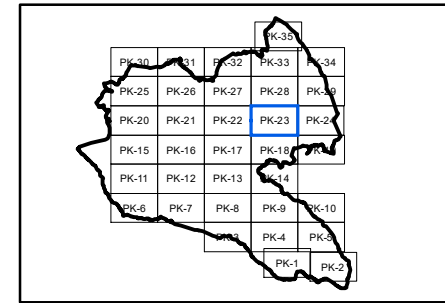
- katastarska čestica predviđena za zakup
- katastarska čestica predviđena za prodaju
- katastarska čestica predviđena za povrat
- granica građevinskog i izdvojenog građevinskog područja
- granice katastarskih općina

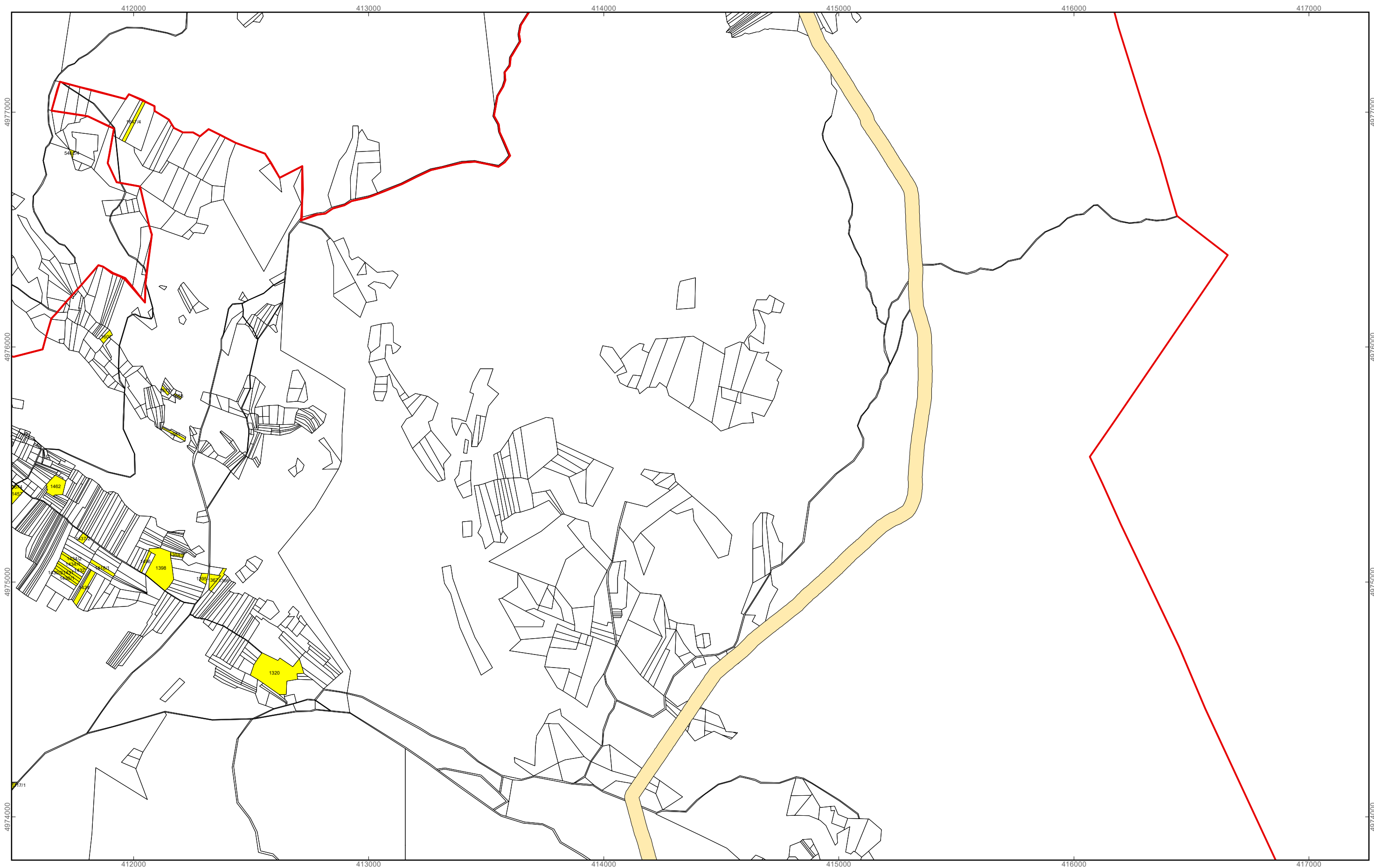


M 1:15.000

GRAD OTOČAC
PK-23

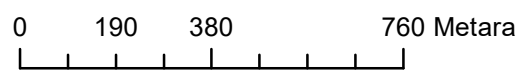

kopija katastarskog plana





Program raspolaganja

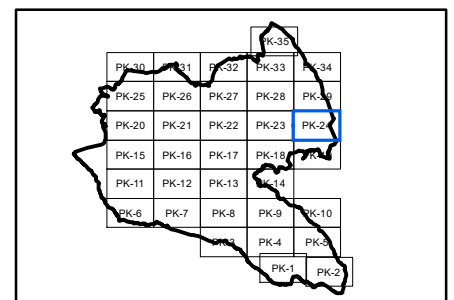
- katastarska čestica predviđena za zakup
- katastarska čestica predviđena za prodaju
- katastarska čestica predviđena za povrat
- granica građevinskog i izdvojenog građevinskog područja
- granice katastarskih općina

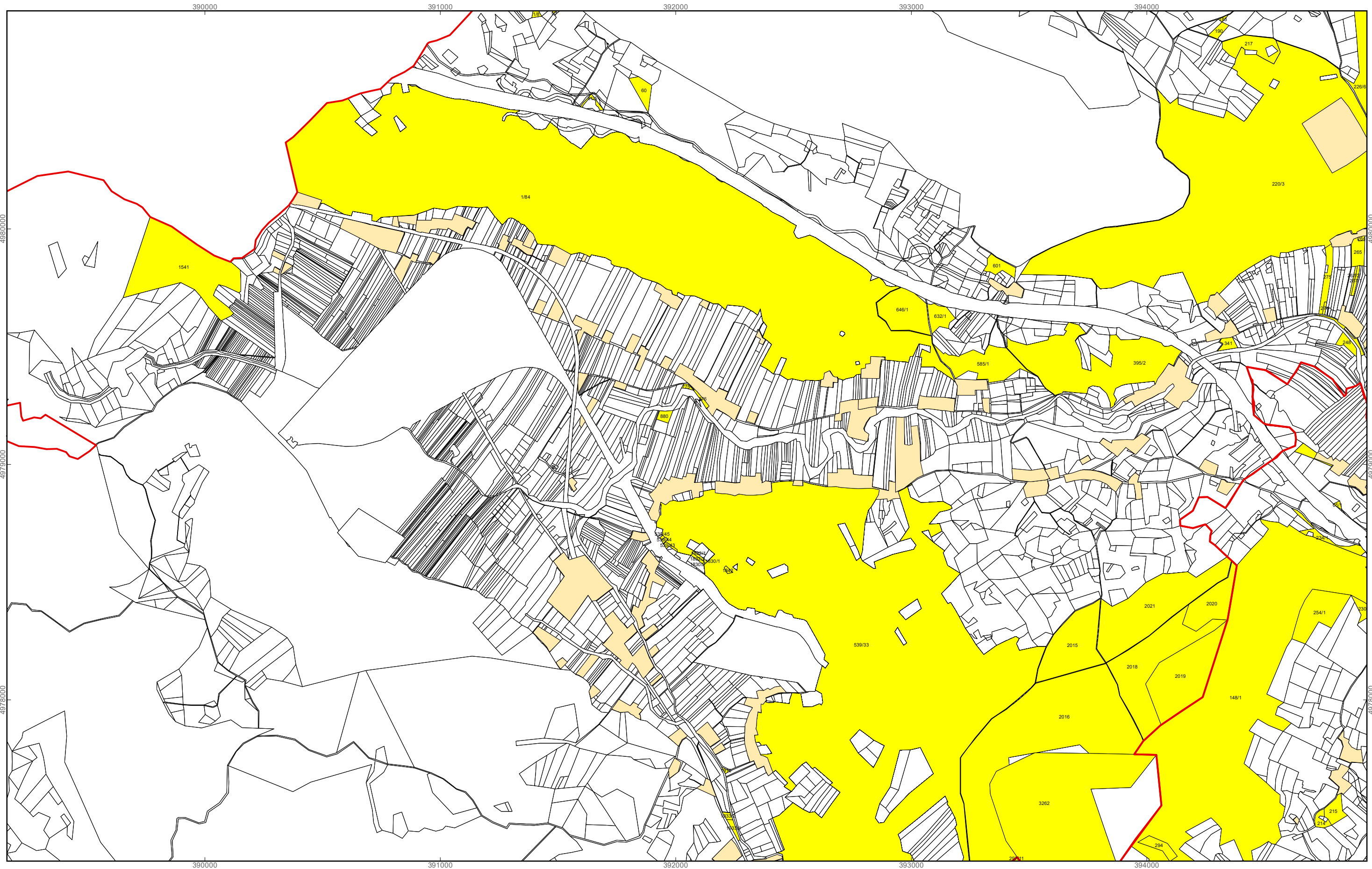


M 1:15.000

GRAD OTOČAC
PK-24

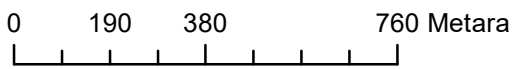

kopija katastarskog plana





Program raspolaganja

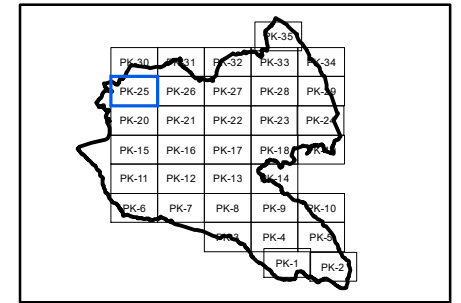
- katastarska čestica predviđena za zakup
- katastarska čestica predviđena za prodaju
- katastarska čestica predviđena za povrat
- granica građevinskog i izdvojenog građevinskog područja
- granice katastarskih općina

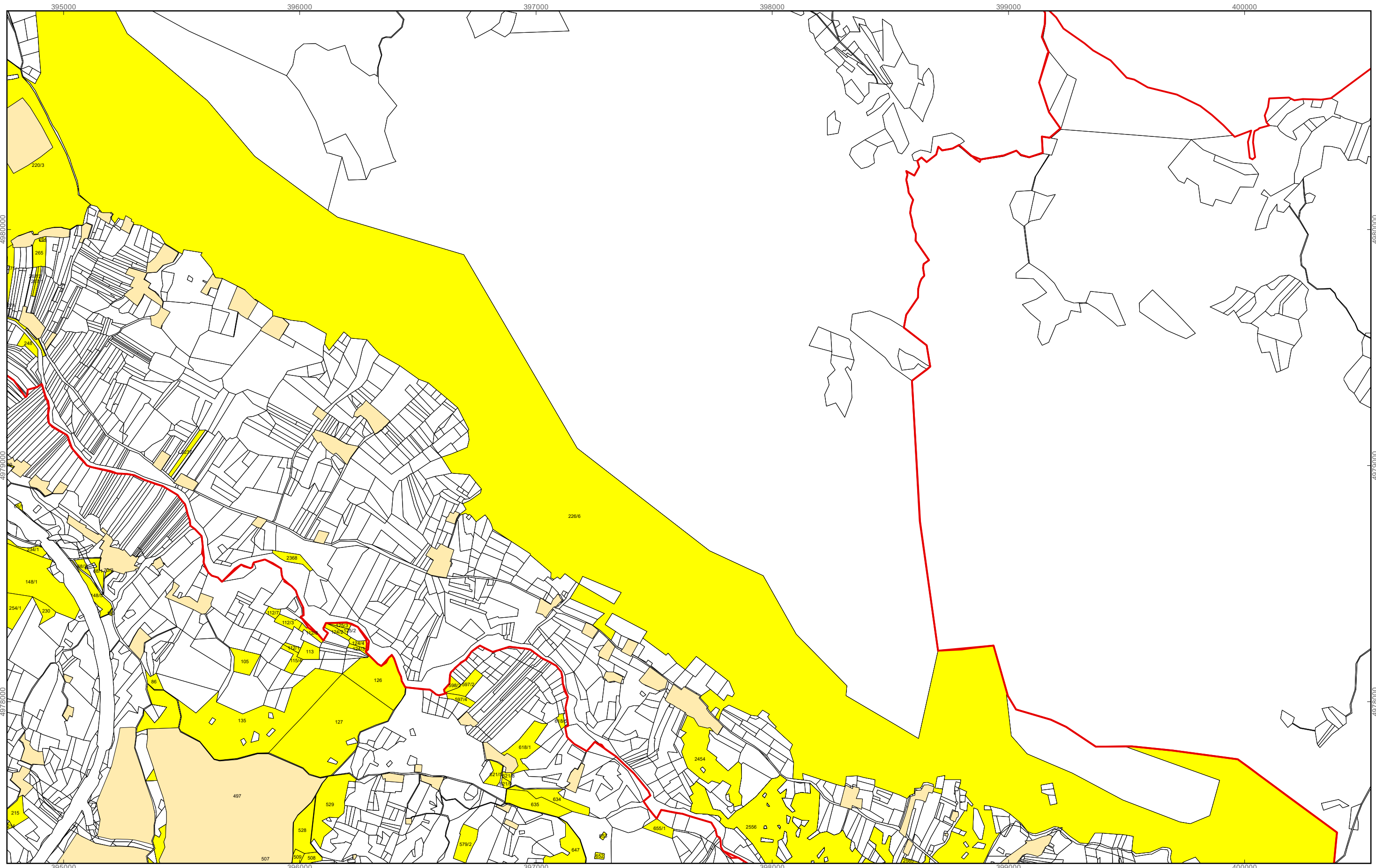


M 1:15.000

GRAD OTOČAC
PK-25

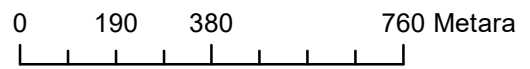

kopija katastarskog plana





Program raspolaganja

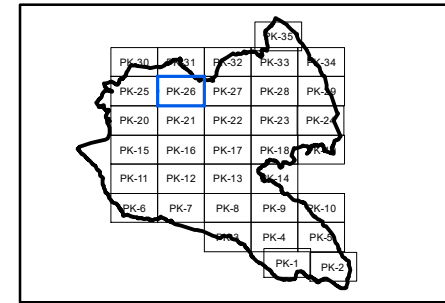
- katastarska čestica predviđena za zakup
- katastarska čestica predviđena za prodaju
- katastarska čestica predviđena za povrat
- granica građevinskog i izdvojenog građevinskog područja
- granice katastarskih općina

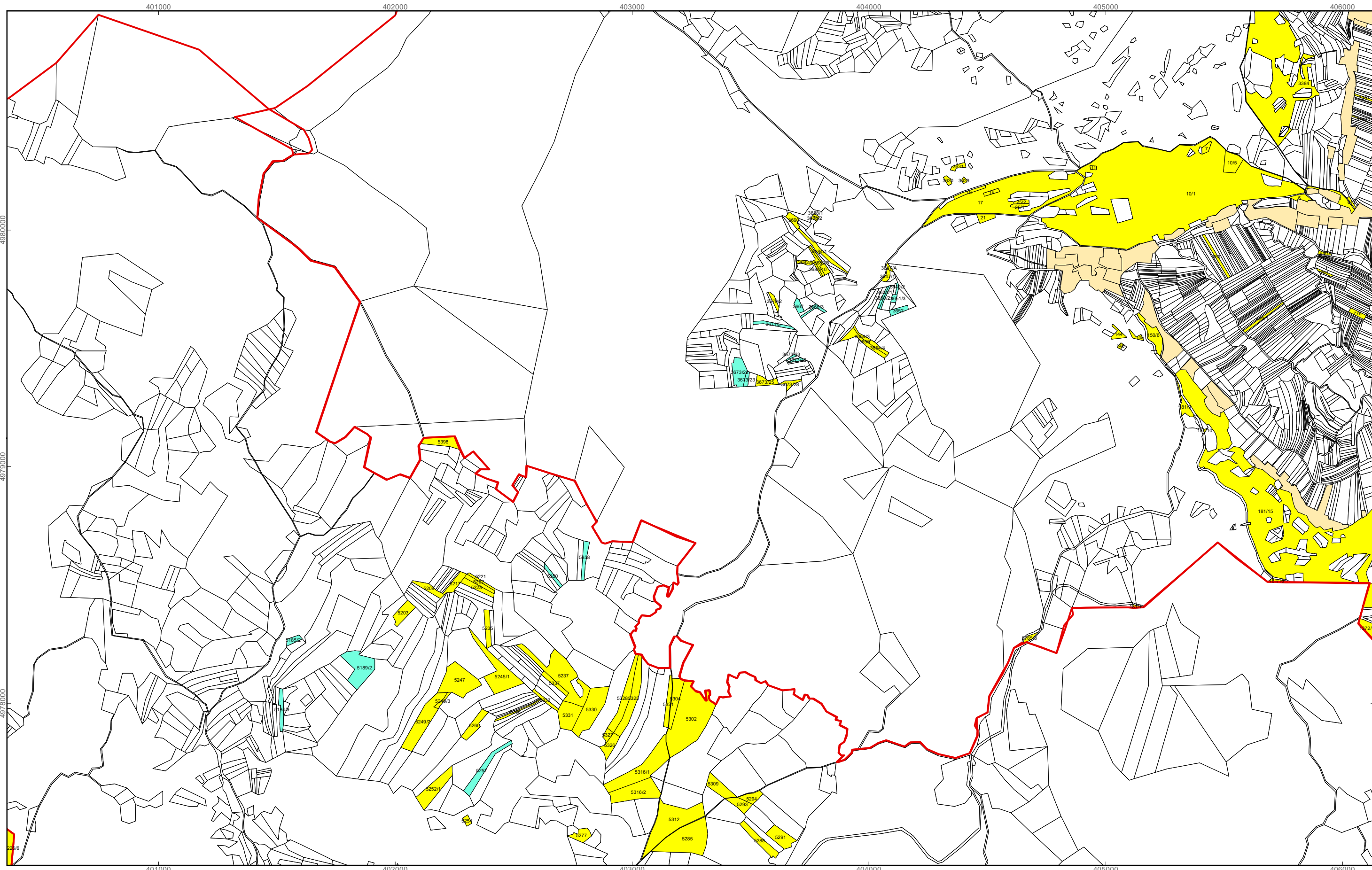


M 1:15.000

GRAD OTOČAC
PK-26

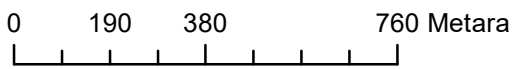

kopija katastarskog plana





Program raspolaganja

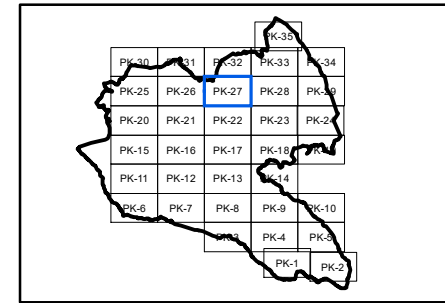
- katastarska čestica predviđena za zakup
- katastarska čestica predviđena za prodaju
- katastarska čestica predviđena za povrat
- granica građevinskog i izdvojenog građevinskog područja
- granice katastarskih općina

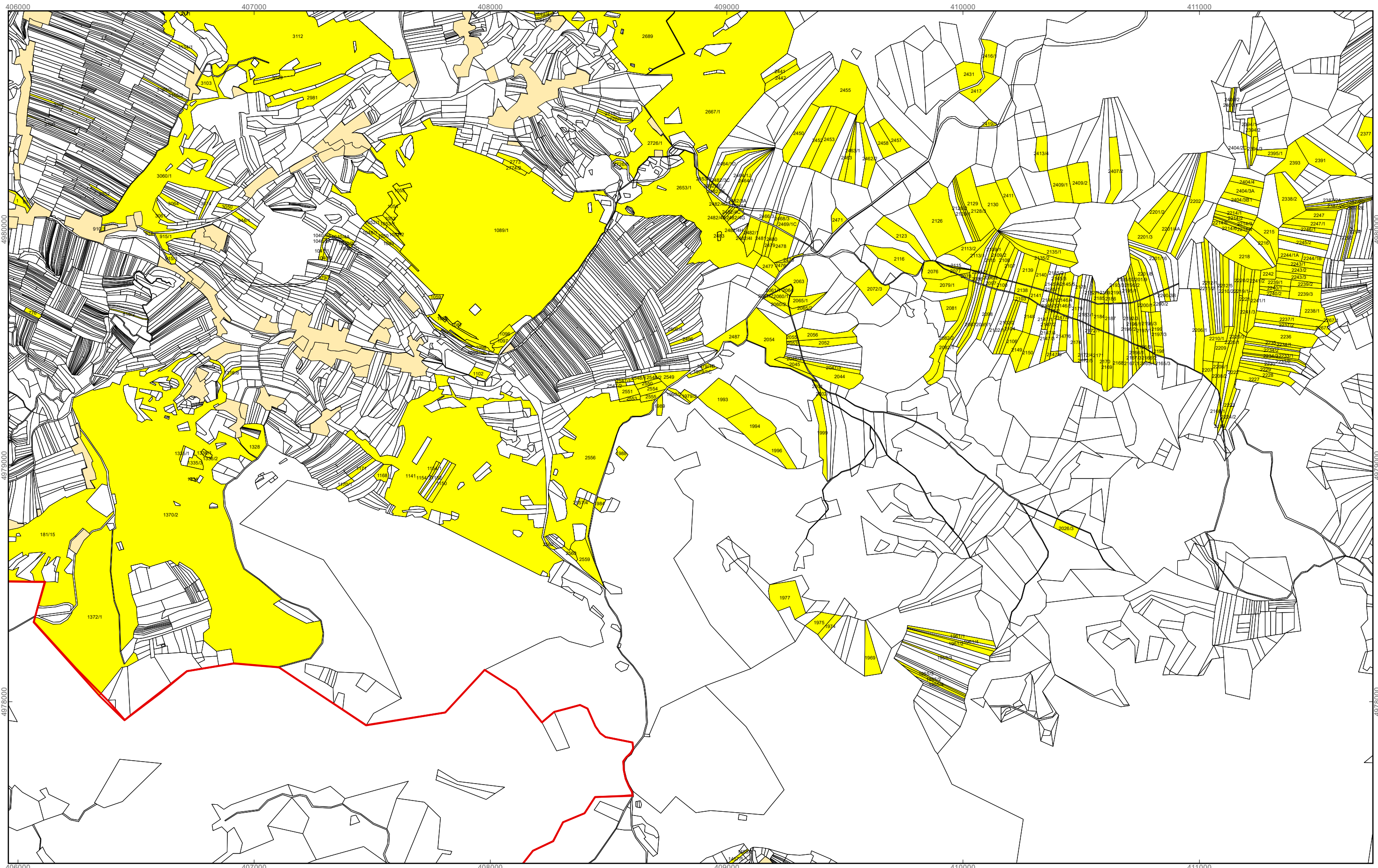


M 1:15.000

GRAD OTOČAC
PK-27


kopija katastarskog plana





Program raspolaganja

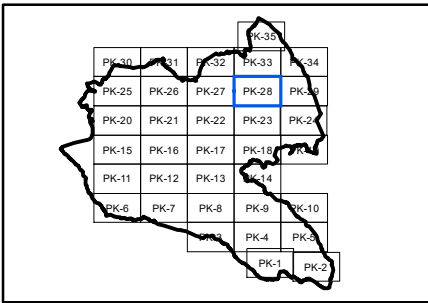
- katastarska čestica predviđena za zakup
- katastarska čestica predviđena za prodaju
- katastarska čestica predviđena za povrat
- granica građevinskog i izdvojenog građevinskog područja
- granice katastarskih općina

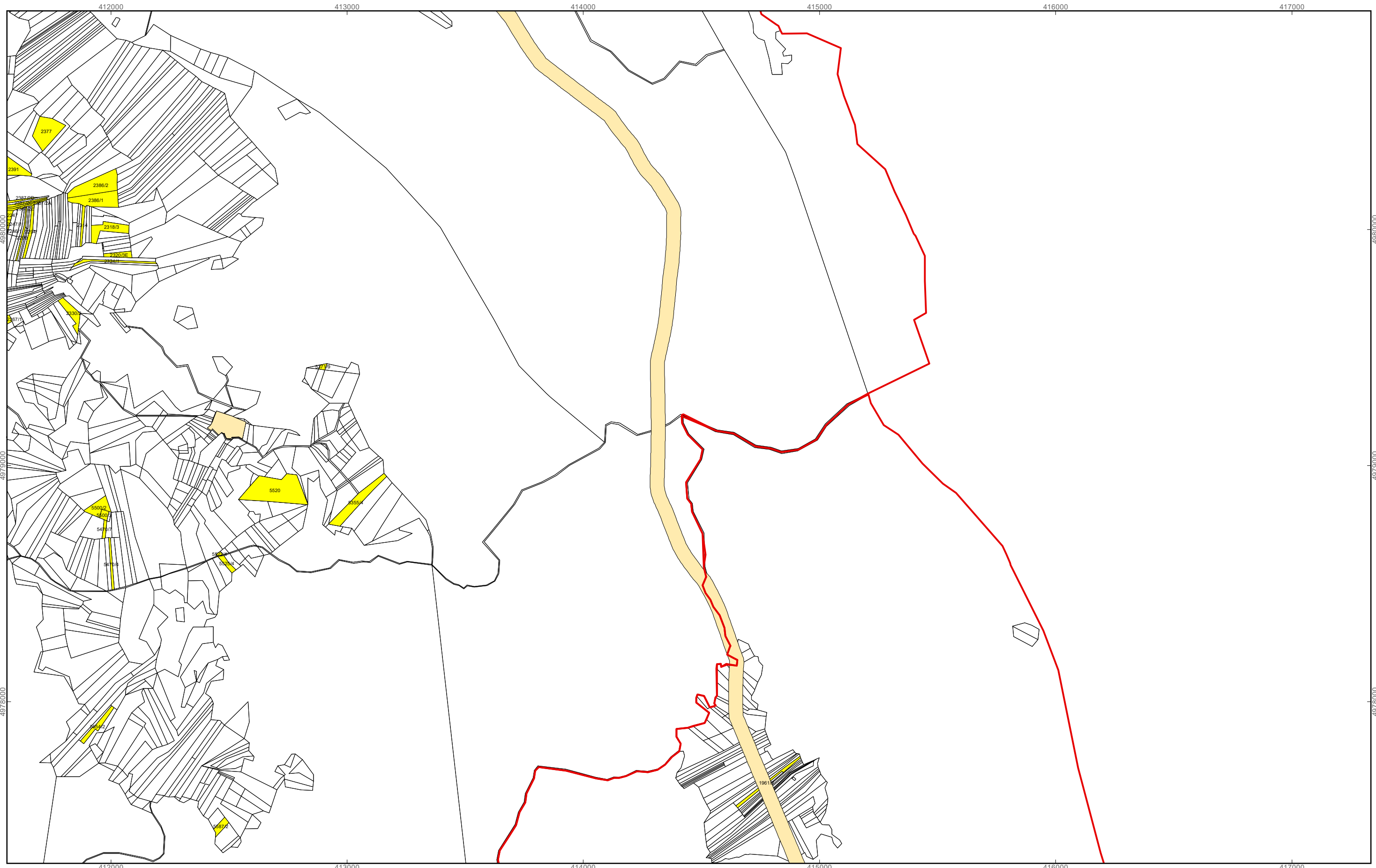


M 1:15.000

GRAD OTOČAC
PK-28

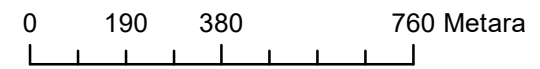

kopija katastarskog plana





Program raspolaganja

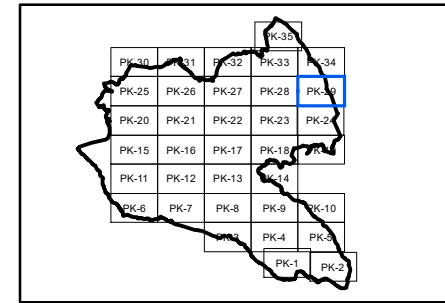
- katastarska čestica predviđena za zakup
- katastarska čestica predviđena za prodaju
- katastarska čestica predviđena za povrat
- granica građevinskog i izdvojenog građevinskog područja
- granice katastarskih općina

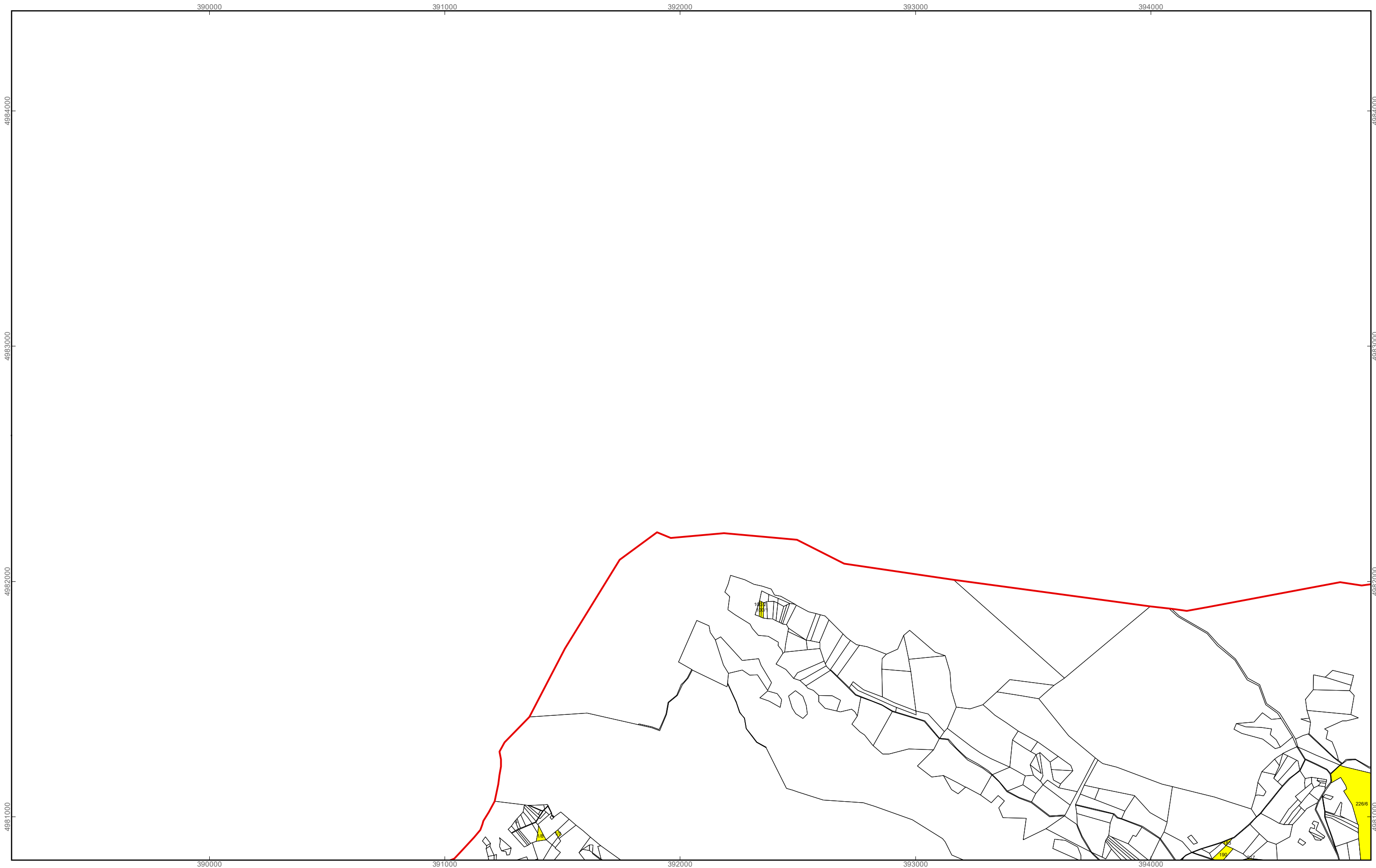


M 1:15.000

GRAD OTOČAC
PK-29


kopija katastarskog plana





Program raspolaganja

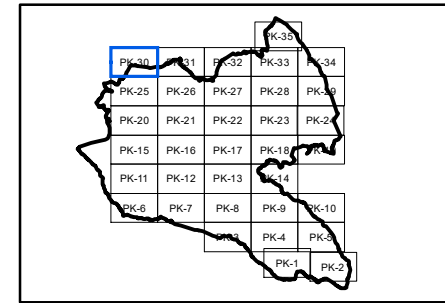
- katastarska čestica predviđena za zakup
- katastarska čestica predviđena za prodaju
- katastarska čestica predviđena za povrat
- granica građevinskog i izdvojenog građevinskog područja
- granice katastarskih općina

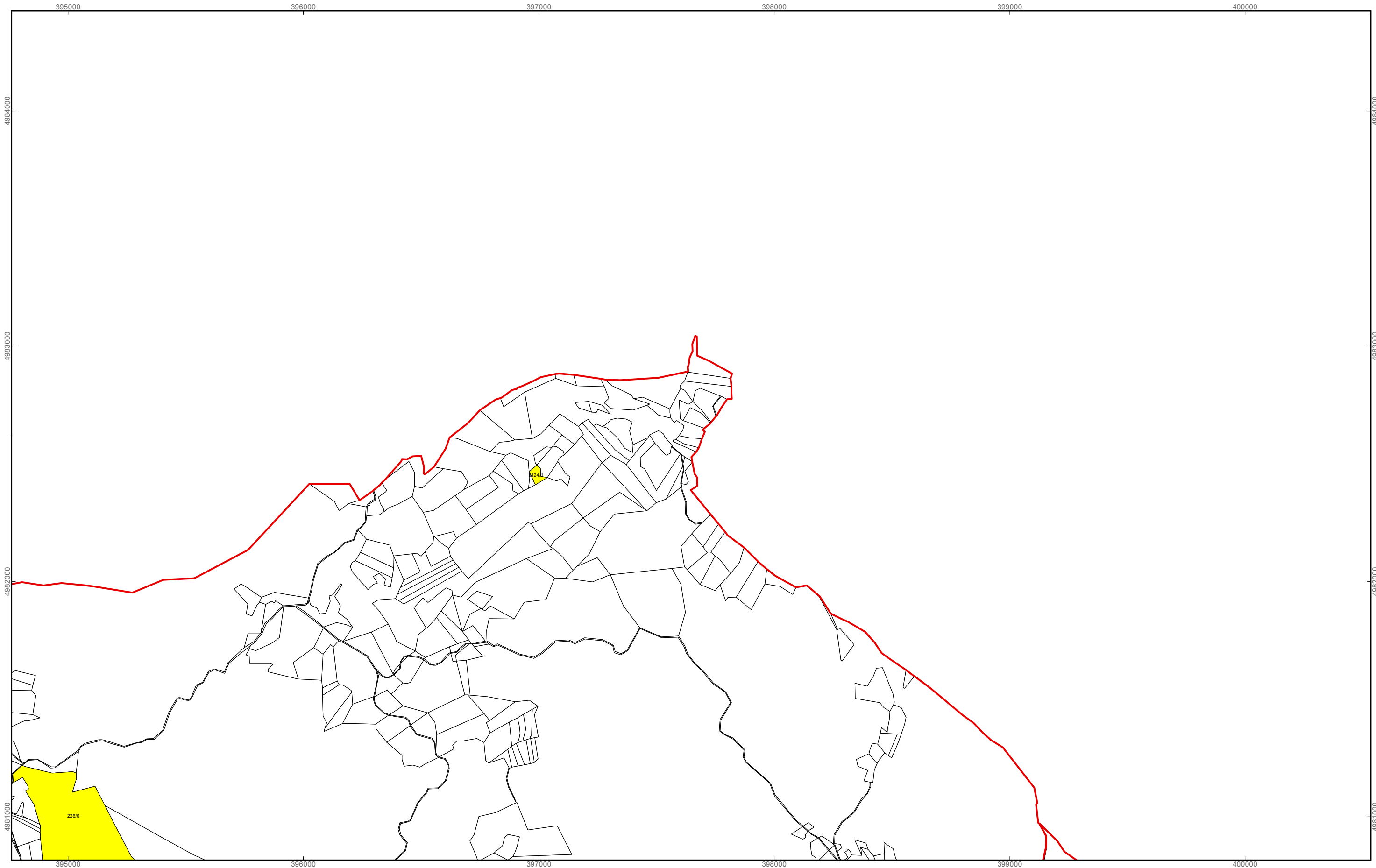


M 1:15.000

GRAD OTOČAC
PK-30

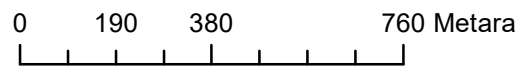

kopija katastarskog plana





Program raspolaganja

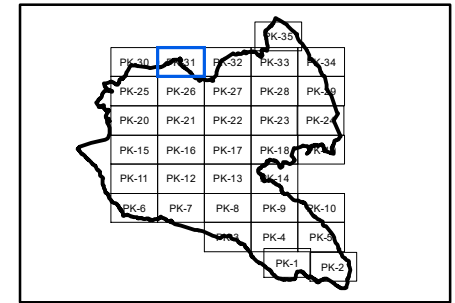
- katastarska čestica predviđena za zakup
- katastarska čestica predviđena za prodaju
- katastarska čestica predviđena za povrat
- granica građevinskog i izdvojenog građevinskog područja
- granice katastarskih općina

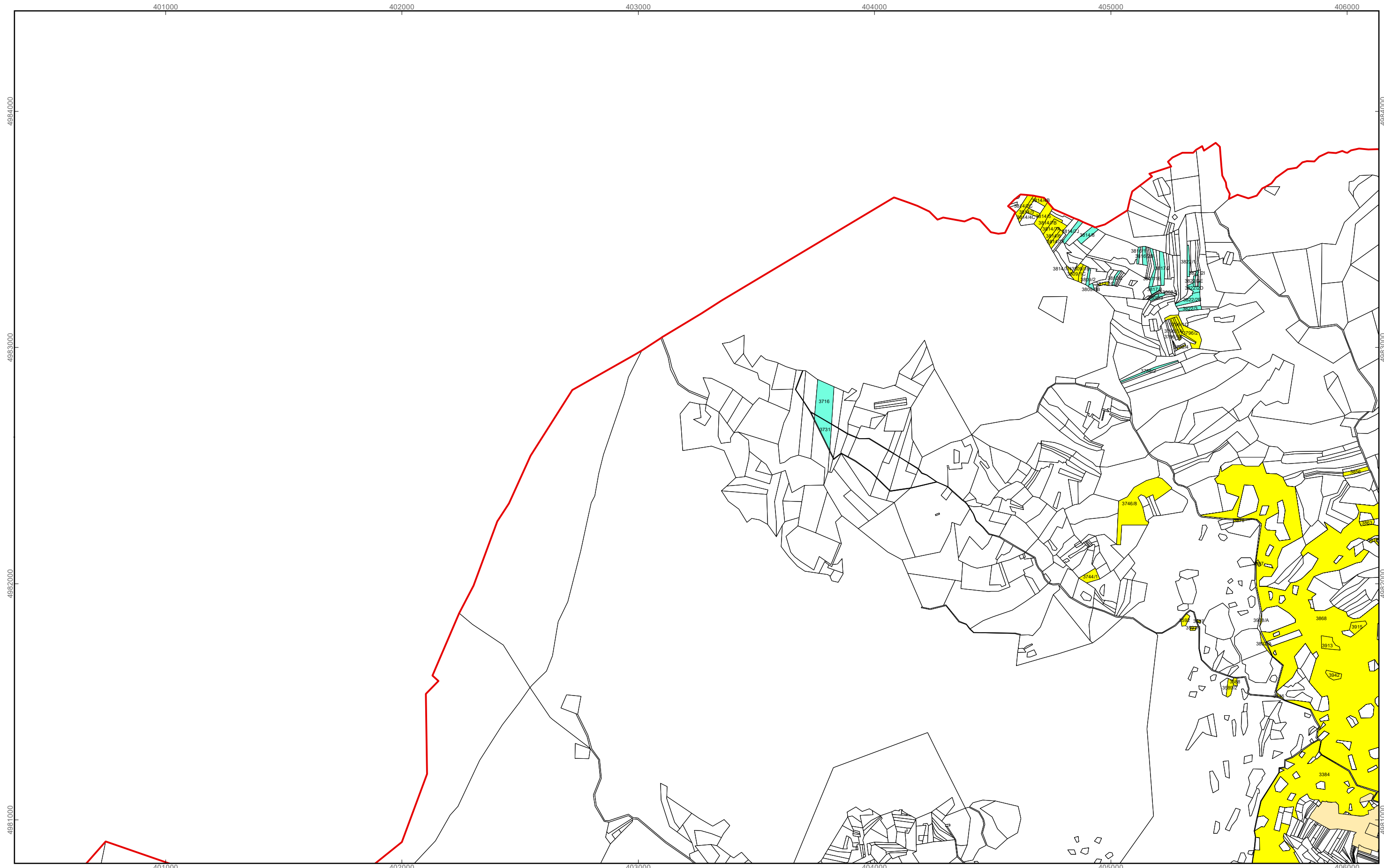


M 1:15.000

GRAD OTOČAC
PK-31

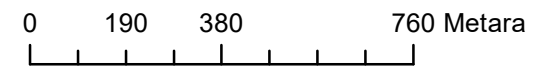

kopija katastarskog plana





Program raspolaganja

- katastarska čestica predviđena za zakup
- katastarska čestica predviđena za prodaju
- katastarska čestica predviđena za povrat
- granica građevinskog i izdvojenog građevinskog područja
- granice katastarskih općina

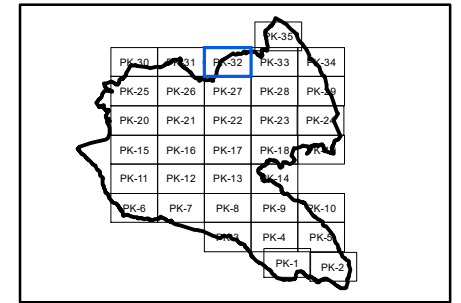


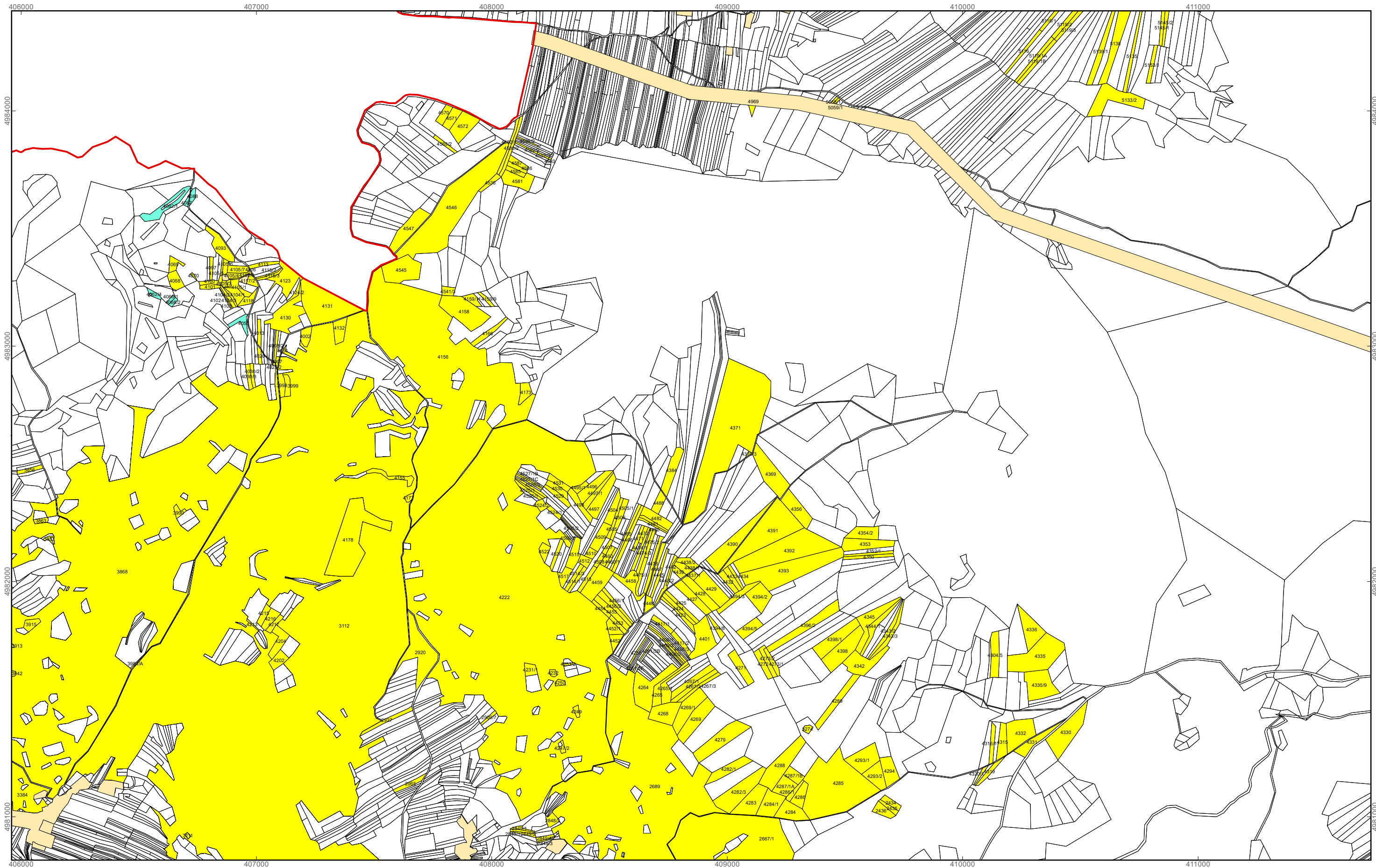
M 1:15.000

GRAD OTOČAC

PK-32

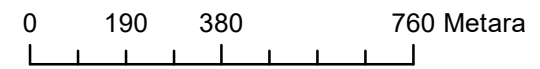

kopija katastarskog plana





Program raspolaganja

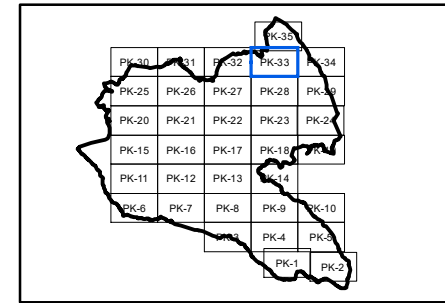
- katastarska čestica predviđena za zakup
- katastarska čestica predviđena za prodaju
- katastarska čestica predviđena za povrat
- granica građevinskog i izdvojenog građevinskog područja
- granice katastarskih općina



M 1:15.000

GRAD OTOČAC
PK-33

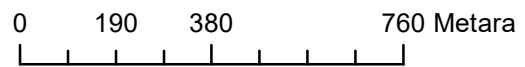

kopija katastarskog plana





Program raspolaganja

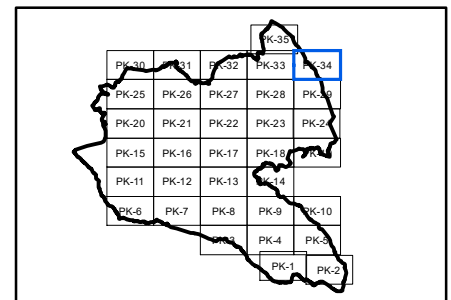
- katastarska čestica predviđena za zakup
- katastarska čestica predviđena za prodaju
- katastarska čestica predviđena za povrat
- granica građevinskog i izdvojenog građevinskog područja
- granice katastarskih općina

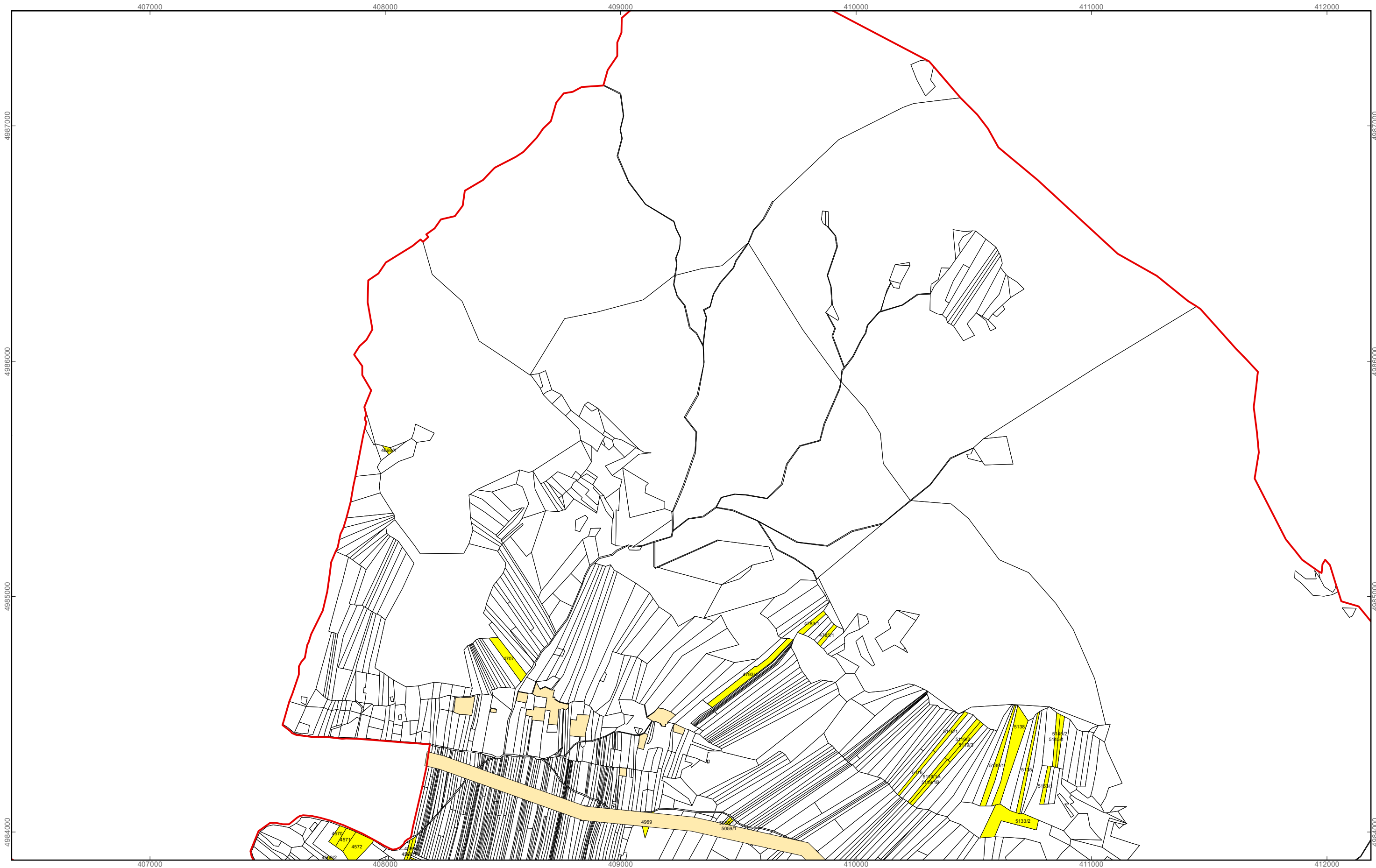


M 1:15.000

GRAD OTOČAC
PK-34

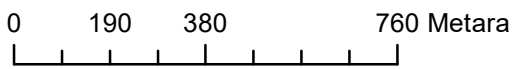

kopija katastarskog plana





Program raspolaganja

- katastarska čestica predviđena za zakup
- katastarska čestica predviđena za prodaju
- katastarska čestica predviđena za povrat
- granica građevinskog i izdvojenog građevinskog područja
- granice katastarskih općina



M 1:15.000

GRAD OTOČAC
PK-35

kopija katastarskog plana

